



URZĄD MORSKI W SZCZECINIE

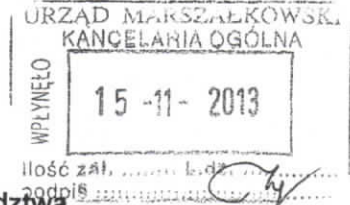
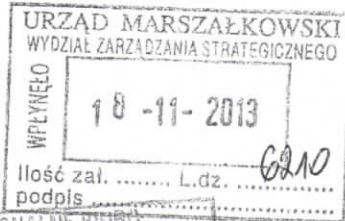
Pl. Batorego 4, 70-207 Szczecin

tel.: +48 91 4342474, fax: +48 91 4344656, e-mail: sekretariat@ums.gov.pl

415657

Znak: OW-IV-072/024/02/13


Szczecin, dnia 12 listopada 2013 r.



Szanowny Pan
Olgierd Geblewicz

Marszałek Województwa
Zachodniopomorskiego

ul. Korsarzy 34
70-540 Szczecin



WSPÓŁPRACUJĄCIE
w sprawie
współpracy ER

dot.: prognozy oddziaływania na środowisko do zmiany Planu zagospodarowania przestrzennego województwa zachodniopomorskiego.

Działając zgodnie z wymogami określonymi w art. 53 i art. 57 ust. 2 ustawy z dnia 3 października 2010 r. o udostępnianiu informacji o środowisku i jego ochronie, udziale społeczeństwa w ochronie środowiska oraz o ocenach oddziaływania na środowisko (Dz. U. z 2008 r. Nr 199, poz. 1227, z późn. zm.), dalej ustawa ooś, w odpowiedzi na wystąpienie z dnia 31 października 2013 r. (pismo znak: RBGPWZ.4020.PZPW.13.LJ), w sprawie jak w nagłówku, określę zakres i stopień szczegółowości wymaganych w prognozie oddziaływania na środowisko do zmiany Planu zagospodarowania przestrzennego województwa zachodniopomorskiego,

Oprócz informacji wskazanych w art. 51 ust. 2 ustawy ooś, w przypadku gdy zmiana Planu dotyczy zagadnień mających wpływ na polskie obszary morskie, o których mowa w ustawie z dnia 21 marca 1991 r. o obszarach morskich Rzeczypospolitej Polskiej i administracji morskiej (Dz. U. z 2013 poz. 934), w prognozie oddziaływania na środowisko należy odnieść się i uwzględnić następujące uwagi:

1. Określić wpływ realizacji zapisów Planu na środowisko morskie, w tym na walory przyrodnicze i cele wyznaczenia morskich obszarów Natura 2000, a także na integralność i spójność tych obszarów oraz:
 - a) wpływ na stan wód morskich w kontekście zapisów wymagań wynikających z Ramowej Dyrektywy Wodnej i Dyrektywy w sprawie strategii morskiej, oraz podać klasyfikacje stanu jednolitych części wód powierzchniowych;
 - b) podać ewentualne rozwiązania mające na celu zapobieganie i ograniczanie negatywnych oddziaływań na środowisko, mogących być rezultatem realizacji Planu,
2. Uwzględnić istniejące i projektowane lub proponowane obszary chronione o których mowa w art. 6 ustawy z dnia 16 kwietnia 2004 r. o ochronie przyrody (Dz. U. z 2013 r. poz. 627) zlokalizowane na terenie obszarów morskich i w pasie nadbrzeżnym.
3. Określić skutki realizacji Planu na strefę brzegową i procesy wzajemnego oddziaływania morze - ląd (integralność ekosystemów morskich i lądowych).

Należy zwrócić uwagę, że prognoza oddziaływania na środowisko powinna określać, analizować i oceniać cele ochrony środowiska ustanowione na szczeblu międzynarodowym,

→ RBGP - dwj
+ kopie ASu 22.11.2013

wspólnotowym i krajowym, istotne z punkty widzenia planowanych zmian *Planu* oraz sposoby, w jakich te cele i inne problemy środowiska zostały uwzględnione podczas opracowywania dokumentu.

Ponadto tut. Urząd zgodnie z art. 27a ust. 2 ustawy z dnia 16 kwietnia 2004 roku o ochronie przyrody (Dz. U. z 2013 r. poz. 627) nadzoruje morskie obszary Natura 2000. W związku z powyższym, mając na względzie art. 29 ust. 1 ww. ustawy, przystąpiono do sporządzania dokumentacji przyrodniczych i projektów planów ochrony dla następujących obszarów Natura 2000:

- obszarów specjalnej ochrony ptaków - „Zatoka Pomorska” (kod obszaru PLB990003), „Zalew Szczeciński” (PLB320009), i „Zalew Kamieński i Dziwna” (PLB320011);
- obszarów mających znaczenie dla Wspólnoty / specjalnych obszarów ochrony siedlisk - „Ostoja na Zatoce Pomorskiej” (kod obszaru PLH990002) i „Ujście Odry i Zalew Szczeciński” (PLH320018).

Wskazaniem jest uwzględnienie w prognozie oddziaływania na środowisko - danych i wniosków, wypracowanym na etapie tworzenia dokumentacji przyrodniczych i projektów planów ochrony dla ww. obszarów Natura 2000.

Uzasadnienie

Pan Olgierd Geblewicz – Marszałek Województwa Zachodniopomorskiego, pismem z dnia 31 października 2013 r. (znak: RBGPWZ.4020.PZPW.13.LJ), wystąpił do Dyrektora Urzędu Morskiego w Szczecinie o określenie zakresu i stopnia szczegółowości informacji wymaganych w prognozie oddziaływania na środowisko do zmiany *Planu zagospodarowania przestrzennego województwa zachodniopomorskiego*.

Zgodnie z wymogami art. 57 ust 2 ustawy o oś, w przypadku gdy planowana realizacja danego dokumentu dotyczy obszarów morskich, organem właściwym w sprawach opiniowania i uzgadniania w ramach strategicznych ocen oddziaływania na środowisko jest także dyrektor urzędu morskiego.

W związku z powyższym Dyrektor Urzędu Morskiego w Szczecinie przedkłada niniejszą opinię do wykorzystania zgodnie z art. 53 ustawy o oś.

mgr Dyrektora Urzędu Morskiego
w Szczecinie
Jacek Cichocki
Z-ca Dyrektora ds. Technicznych

Otrzymują:

1. Adresat
2. OW a/a
3. GPG

07213024-2

az/dt