



Pomorze
Zachodnie



**X EDYCJA KONKURSU MARSZAŁKA
WOJEWÓDZTWA
ZACHODNIOPOMORSKIEGO**

*„Najlepsza Przestrzeń Publiczna Województwa
Zachodniopomorskiego”*

Zestawienie przedsięwzięć zgłoszonych do X edycji Konkursu NPPWZ

Do Konkursu zgłoszono 12 przedsięwzięć, z których tylko 11 przedsięwzięć spełnia wymogi formalne § 3 ust. 3 regulaminu Konkursu :

W związku z § 3 ust. 7 regulaminu Konkursu przedsięwzięcie nr 2 zostało dopuszczone do udziału w X edycji Konkursu NPPWZ

1. „Syrenie Stawy” - centrum ochrony bioróżnorodności w Parku Leśnym Las Arkoński
- Gmina Miasto Szczecin; *realizację przedsięwzięcia ukończono 22 października 2018 r.*
2. „Budowa domu kota w schronisku dla bezdomnych zwierząt w Dobrej” nazwa skrócona:
„Dom kota” - Gmina Dobra; *realizację przedsięwzięcia ukończono w sierpniu 2017 r.*
3. „Rozwój szczecińskiego produktu turystycznego poprzez budowę wielofunkcyjnego pomostu stałego na jeziorze Trzesiecko” - Gmina Szczecinek, Powiat szczeciński;
realizację przedsięwzięcia ukończono III kw. 2018 r.
4. „Budowa ścieżki spacerowej na wydmach od zejścia na plażę nr J do mola ”
- Gmina Międzyzdroje; *realizację przedsięwzięcia ukończono 28 września 2018 r.*
5. „Przebudowa promenady na odcinku od kortów tenisowych do skrzyżowania ul. gen. Wł. Sikorskiego z ul. A. Fredry w Kołobrzegu” – Gmina Miasto Kołobrzeg
realizację przedsięwzięcia ukończono 30 czerwca 2018 r.
6. „Rozbudowa ogólnodostępnej infrastruktury uzdrowskiej bazującej na zasobach endogenicznych Połczyna-Zdroju” – Gmina Połczyn-Zdrój
realizację przedsięwzięcia ukończono 26 listopada 2018 r.

Zestawienie przedsięwzięć zgłoszonych do X edycji Konkursu NPPWZ

Do Konkursu zgłoszono 12 przedsięwzięć, z których tylko 11 przedsięwzięć spełnia wymogi formalne § 3 ust. 3 regulaminu Konkursu :

7. „Zagospodarowanie terenu rekreacyjnego przystani kajakowej w Karlinie ul. Nadbrzeżna”
- Gmina Karlino; *realizację przedsięwzięcia ukończono 31 października 2018r.*
8. „Zagospodarowanie Lewego Brzegu Odry Zachodniej w miejscowości Siadło Dolne”
- Gmina Kołbaskowo; *realizację przedsięwzięcia ukończono w czerwcu 2018 r.*
9. „Zagospodarowanie terenu plaży nad jeziorem w Dominikowie” – Gmina Drawno;
realizację przedsięwzięcia ukończono w 2018 r.
10. „Przebudowa ciągu komunikacyjnego Plac Wolności – ul. 9-go Maja w Szczecinku z instalacją oświetlenia, siecią kanalizacji deszczowej, usunięciem kolizji, budową fontann wraz z maszynownią dla potrzeb zespołu fontannowego w piwnicy budynku ratusza”;
realizację przedsięwzięcia ukończono 30 kwietnia 2018 r.
11. „Rewitalizacja parku miejskiego w Dębnie” – Gmina Dębno;
realizację przedsięwzięcia ukończono w grudniu 2018 r.
12. „Zagospodarowanie użytku ekologicznego „Ptasi Zakątek” w Dołujach
Nazwa skrócona – Ptasi Zakątek – Gmina Dobra;
realizację przedsięwzięcia ukończono 30 czerwca 2018 r.

1. „Syrenie Stawy” - centrum ochrony bioróżnorodności w Parku Leśnym Las Arkoński - Gmina Miasto Szczecin;
realizację przedsięwzięcia ukończono 22 października 2018 r.

Koszt całkowity inwestycji: 7 787 525,41 zł.

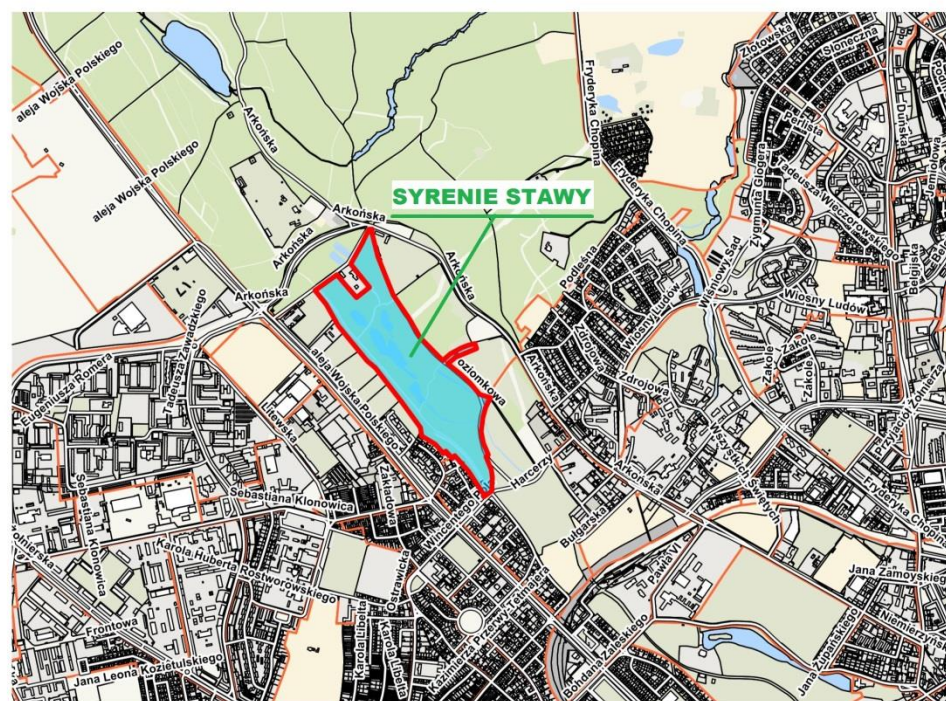
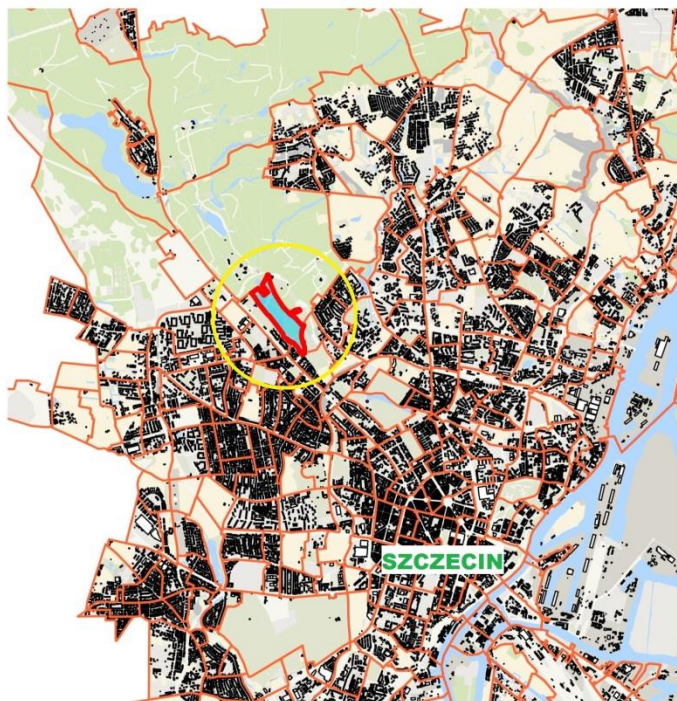
Wkład własny Gminy Miasto Szczecin: 3 865 962,64 zł.

Dofinansowanie Regionalny Program Operacyjny Województwa Zachodniopomorskiego

RPOWZ 2014-2020 : 3 921 565,77 zł.

LOKALIZACJA PRZEDSIĘWZIĘCIA

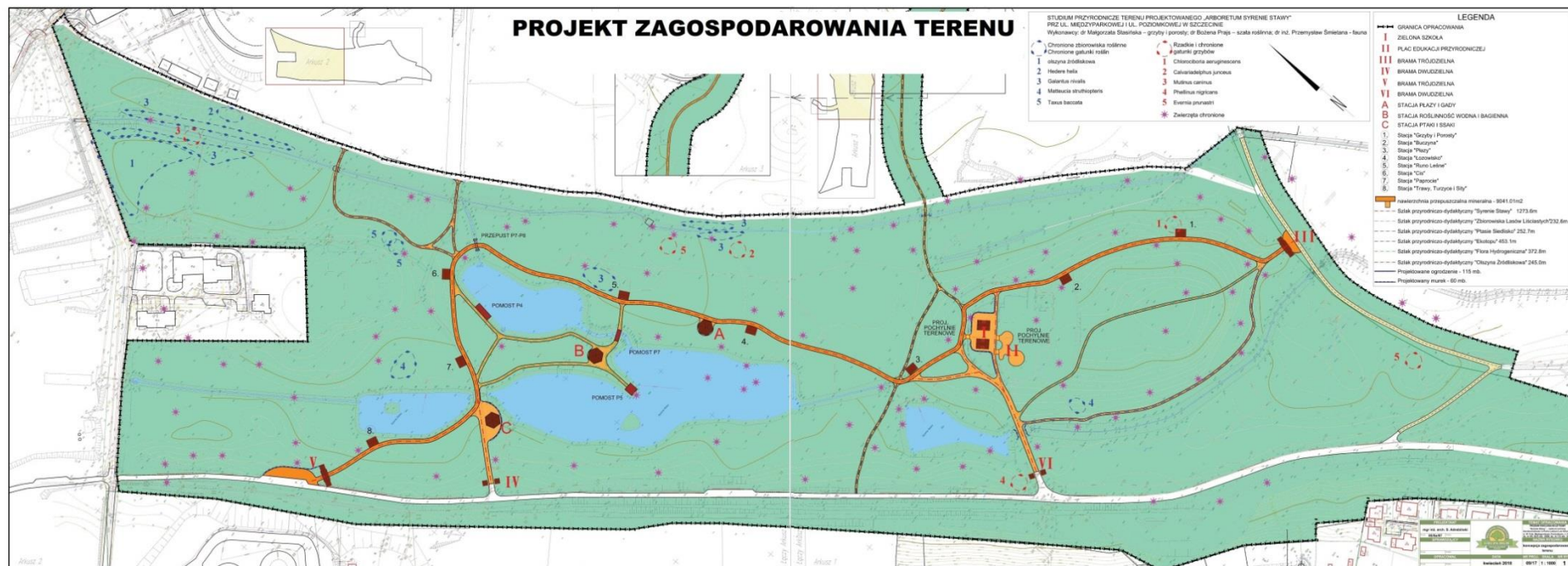
Syrenie Stawy – centrum ochrony bioróżnorodności w Parku Leśnym Las Arkoński
Szczecin ul. Wincentego Pola, Międzyparkowa, Poziomkowa, Juliana Fałata
dz. nr 83/3, 84 z obrębu 2009, dz. nr 1/2 z obrębu 2032



Teren inwestycji jest doskonale skomunikowany z trasami spacerowymi i rowerowymi biegnącymi od centrum miasta (przez, tzw. „Złoty Szlak”) do kompleksów leśnych Puszczy Wkrzańskiej w północnej części Szczecina. Dostępność na teren Syrenich Stawów możliwa jest z czterech bram zlokalizowanych przy ul. Juliana Fałata oraz istniejącej drogi prowadzącej do Kompleksu Rekreacyjnego Arkonka. Utworzone na terenie opracowania ciągi komunikacyjne przystosowane są do ruchu pieszo-rowerowego oraz dostosowane dla potrzeb osób niepełnosprawnych.

1. „Syrenie Stawy”- centrum ochrony bioróżnorodności
w Parku Leśnym Las Arkoński - Gmina Miasto Szczecin;
realizację przedsięwzięcia ukończono 22 października 2018 r.

Głównym założeniem realizacji projektu „Syrenie Stawy” - centrum ochrony bioróżnorodności w Parku Leśnym Las Arkoński było wzmocnienie mechanizmów ochrony przyrody oraz powstrzymanie procesu utraty różnorodności biologicznej i naturalnych walorów środowiska. W opracowaniu wyeksponowano bardzo duże walory estetyczne czterech przepływowych zbiorników wodnych znajdujących się na terenie Syrenich Stawów poprzez utworzenie punktów, otwarć i ciągów widokowych. Obszar leśny, przekształcony został w atrakcyjny teren rekreacyjny, w przestrzeń spełniającą oczekiwania zarówno mieszkańców miasta, jak i turystów, a zagospodarowanie go stacjami przyrodniczymi oraz planszami przyrodniczo-edukacyjnymi z wiatami umożliwiło prowadzenie zajęć terenowych dla różnych grup użytkowników w ramach m.in. tzw. „Zielonej Szkoły”.



1. „Syrenie Stawy”- centrum ochrony bioróżnorodności w Parku Leśnym Las Arkoński - Gmina Miasto Szczecin;
realizację przedsięwzięcia ukończono 22 października 2018 r.



Zdjęcie po realizacji
Lokalizacja nr 1



Zdjęcie po realizacji
Lokalizacja nr 3



Zdjęcie po realizacji
Lokalizacja nr 4

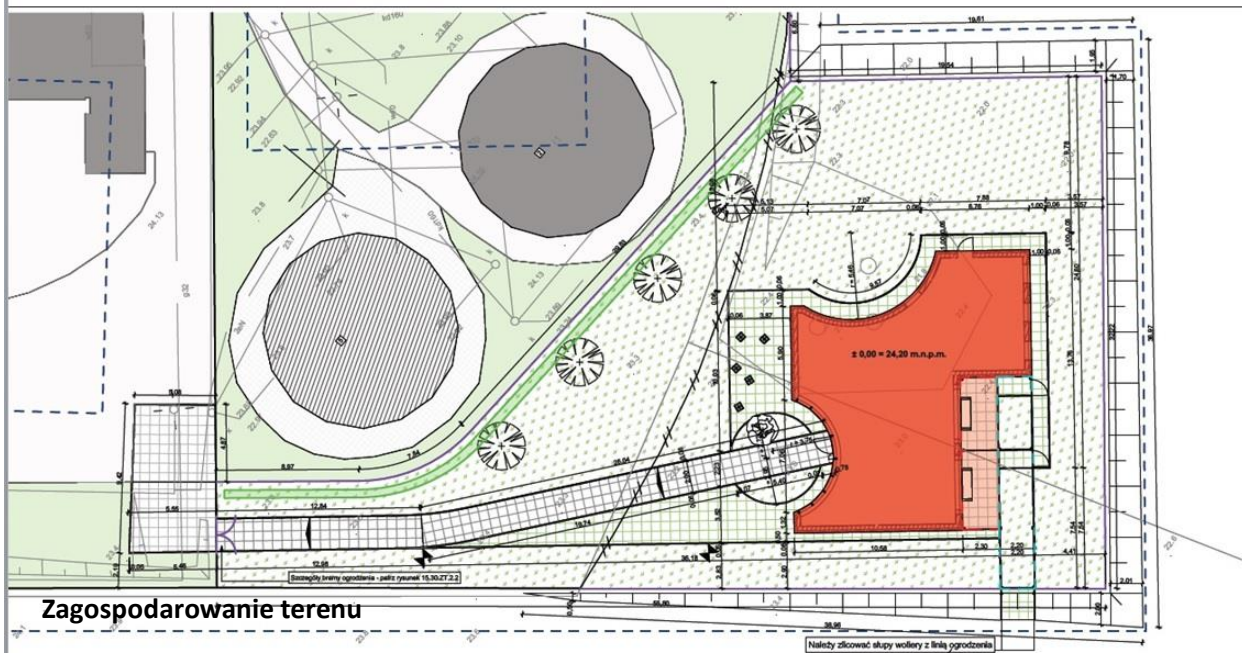


Zdjęcie po realizacji
Lokalizacja nr 6

Kubatura budynku - 710,16 - m³
Powierzchnia zabudowy domu kota - 177,54 m²
Powierzchnia zabudowy budynku
razem z wybiegami - 228,89 m²
Wydzielona część działki nr 287/28 objęta
opracowaniem - 3364,66 m²

Projekt zakłada **rozbudowę międzygminnego schroniska dla psów i kotów o dodatkowy budynek związany z funkcją schroniska i przeznaczony dla bezdomnych kotów**. Obszar inwestycji znajduje się w otoczeniu terenów niezabudowanych, licznych nieużytków i podmokłych łąk oraz od strony północno-zachodniej lasu. Teren opracowania zlokalizowany jest na terenie istniejącego schroniska dla bezdomnych zwierząt i obejmuje fragment działki nr 287/28 przy ul. Zwierzynieckiej 1 w Dobrej. Główny wjazd na działkę odbywa się z istniejącej drogi publicznej w jego północno - zachodnim narożniku, a dojazd do budynku poprzez drogę wewnętrzną z parkingiem przeznaczonym dla osób odwiedzających schronisko. Projektowany budynek jest parterowy, niepodpiwniczony i kryty stropodachem płaskim z attyką. W budynku przewidziano dwa w pełni wyposażone pokoje pobytowe dla kotów lub kociąt z bezpośrednim wyjściem na zewnątrz, na częściowo zadaszonozacienione wybiegi otoczone z każdej strony wolierami. Dodatkowo w budynku zaprojektowano trzy pokoje z izolatkami, z dwunastoma modułami wydzielonych klatek oraz pomieszczenie pielęgnacji kotów.

2. „Budowa domu kota w schronisku dla bezdomnych zwierząt w Dobrej” nazwa skrócona: „Dom kota”- Gmina Dobra; realizację przedsięwzięcia ukończono w sierpniu 2017 r.



*Inwestycja została w całości sfinansowana z budżetu czterech gmin:
Gminy Dobra, Kołbaskowo, Nowe Warpno i Gminy Police.*

Wartość prac: 1 023 668,64 zł., w tym wkład poszczególnych Gmin wyniósł:

- **Dobra – 403 317, 46 zł** (w tym **dofinansowanie w kwocie: 72 000,00 zł** Wojewódzki Fundusz Ochrony Środowiska i Gospodarki Wodnej)*
- **Kołbaskowo – 307 100,59 zł***
- **Police – 307 100,59 zł***
- **Nowe Warpno – 6 150,00 zł***



2. „Budowa domu kota w schronisku dla bezdomnych zwierząt w Dobrej” nazwa skrócona: „Dom kota” - Gmina Dobra;
realizację przedsięwzięcia ukończono w sierpniu 2017 r.



3. „Rozwój szczecineckiego produktu turystycznego poprzez budowę wielofunkcyjnego pomostu stałego na jeziorze Trzesiecko” - Gmina Szczecinek;

realizację przedsięwzięcia ukończono III kw. 2018 r.



Teren opracowania znajduje się w pobliżu odrestaurowanego Zamku Książąt Pomorskich, Centrum Edukacji Ekologicznej i Rewitalizacji Jezior oraz zabytkowego parku miejskiego. Projektowany obszar obejmuje większość działki nr 77/6 obrębu 0012 oraz część działki nr 1/37 obrębu 0011 stanowiącej Jezioro Trzesiecko w Szczecinku. Teren objęty jest mpzp . Inwestycja realizowana była etapowo. Zagospodarowanie brzegów jeziora Trzesiecko obejmuje m.in.: budowę pomostu stałego, rekreacyjnego z możliwością cumowania jednostek pływających wraz z przyczółkami i tarasem widokowym, budowę 2 punktów cumowania — dalb, budowę ciągów pieszych o nawierzchni mineralnej z obrzeżami trawnikowymi oraz uporządkowanie nawierzchni piaskowej istniejącej plaży. Projektowany pomost stanowi atrakcyjne „domknięcie” terenu zamku, a zaproponowane oświetlenie pomostu wraz z iluminacją zamku stwarza przepiękną przestrzeń do spacerów i wypoczynku. Obiekt dostosowany jest do potrzeb osób z niepełnosprawnościami i wpisuje się w zakres wskazany w dokumencie strategii rozwoju województwa: „Polityka Samorządu Województwa Zachodniopomorskiego w sektorze turystyki”.



3. „Rozwój szczecineckiego produktu turystycznego poprzez budowę wielofunkcyjnego pomostu stałego na jeziorze Trzeciecko” - Gmina Szczecinek;
realizację przedsięwzięcia ukończono III kw. 2018 r.



Miasto Szczecinek posiada walory turystyczno-krajobrazowe regionu oraz pełni funkcję centrum obsługi ruchu turystycznego w subregionie.

- całkowita powierzchnia – 686,75 m²
- długość – 175,63 m
- szerokość – 3,20 m i 5,20 m
- wysokość – 3,84 m

Koszt inwestycji - 1.811 388,24 zł
Wkład własny miasta - 1.177402,38 zł
Dofinansowanie z RPO - 633.985,86 zł




4. „Budowa ścieżki spacerowej na wydmach od zejścia na plażę nr J do mola ”

- Gmina Międzyzdroje;


realizację przedsięwzięcia ukończono 28 września 2018 r.

Obszar opracowania usytuowany jest na wydmach po zachodniej części międzyzdrojskiej promenady. Jest to teren ogólnodostępny i silnie zadrzewiony, podzielony wydeptanymi ścieżkami tzw. „dzikimi” zejściami oraz zjazdem na plażę. Projektowany teren nie podlega ochronie konserwatorskiej. Projekt nie zakłada zmiany funkcji terenu i jest wykorzystywany przede wszystkim do celów komunikacji pieszej. Nowa, dobrze zabezpieczona i oświetlona kładka piesza, ze schodami usytuowanymi na wydmie prowadzącymi bezpośrednio na plażę, pochylniami dla osób niepełnosprawnych oraz siedmioma tarasami widokowymi uczyniła dotychczas trudnodostępny teren nadmorski atrakcyjnym pod względem widokowym, bezpiecznym ciągiem pieszym dostępnym dla wszystkich jego użytkowników oraz przekształciła dotychczas dewastowane wydmy w wyjątkowe miejsce sprzyjające spacerom, rekreacji i aktywnemu wypoczynkowi zarówno dla mieszkańców jak i turystów. Przedsięwzięcie pozytywnie wpłynęło na ochronę walorów przyrodniczych pasa wydmy oraz zwiększyło atrakcyjność turystyczną Gminy Międzyzdroje.



4. „Budowa ścieżki spacerowej na wydmach od zejścia na plażę nr J do mola” - Gmina Międzyzdroje;
realizację przedsięwzięcia ukończono 28 września 2018 r.


Wartość robót: 7 372 623,51 zł brutto
Dofinansowanie: 1 922 614,73 zł brutto



5. „Przebudowa promenady na odcinku od kortów tenisowych do skrzyżowania ul. gen. Wł. Sikorskiego z ul. A. Fredry w Kołobrzegu” - Gmina Miasto Kołobrzeg; realizację przedsięwzięcia ukończono 30 czerwca 2018 r.

Zrewitalizowany teren obejmuje swym zakresem: ukształtowanie ciągów pieszych, ścieżek rowerowych i rekreacyjnych, elementy zagospodarowania placów zabaw dla dzieci, budowę fontanny, zagospodarowanie stref wypoczynku oraz miejsc parkingowych dla rowerów, elementy małej architektury, budowę odwodnienia terenu, budowę i przebudowę uzbrojenia podziemnego (kanalizacji deszczowej, kanalizacji sanitarnej, sieci wodociągowej), budowę oświetlenia terenu oraz oświetlenia iluminacyjnego, budowę i przebudowę sieci energetycznych, ukształtowanie i urządzenie zieleni.

Zmodernizowane zostały ciągi piesze i rowerowe. Powstał nowoczesny plac zabaw, czterdziestometrowej długości fontanna, ławki, wydzielone miejsca dla cyklistów i nowe oświetlenie. Całość dopełniła zieleń i mała infrastruktura. Zmodernizowany teren jest dostępny dla pieszych, rowerzystów, osób niepełnosprawnych oraz odpowiada potrzebom każdej grupy użytkowników dając możliwość aktywnego spędzania czasu i wypoczynku w strefie nadmorskiej oraz wspaniale wpisuje się w kompozycję szlaku nadmorskiego serca Kołobrzegu uwypuklając wszelkie możliwe walory tego miejsca.



5. „Przebudowa promenady na odcinku od kortów tenisowych do skrzyżowania ul. gen. Wł. Sikorskiego z ul. A. Fredry w Kołobrzegu” - Gmina Miasto Kołobrzeg;
realizację przedsięwzięcia ukończono 30 czerwca 2018 r.





5. „Przebudowa promenady na odcinku od kortów tenisowych do skrzyżowania ul. gen. Wł. Sikorskiego z ul. A. Fredry w Kołobrzegu” - Gmina Miasto Kołobrzeg;
realizację przedsięwzięcia ukończono 30 czerwca 2018 r.

Inwestycja realizowana w ramach Regionalnego Programu Operacyjnego Województwa Zachodniopomorskiego (RPOWZ) na lata 2014 – 2020; współfinansowana przez Unię Europejską ze środków Europejskiego Funduszu Rozwoju Regionalnego

*koszty Gminy Miasto Kołobrzeg - 15.680.859,40 zł brutto
koszty Miejskie Wodociągi i Kanalizacja Sp. zo.o. - 2.141.840,60 zł brutto
dofinansowanie: 7 209 530,00 zł brutto
wydatki ogółem: 15 861 967,70 zł brutto*



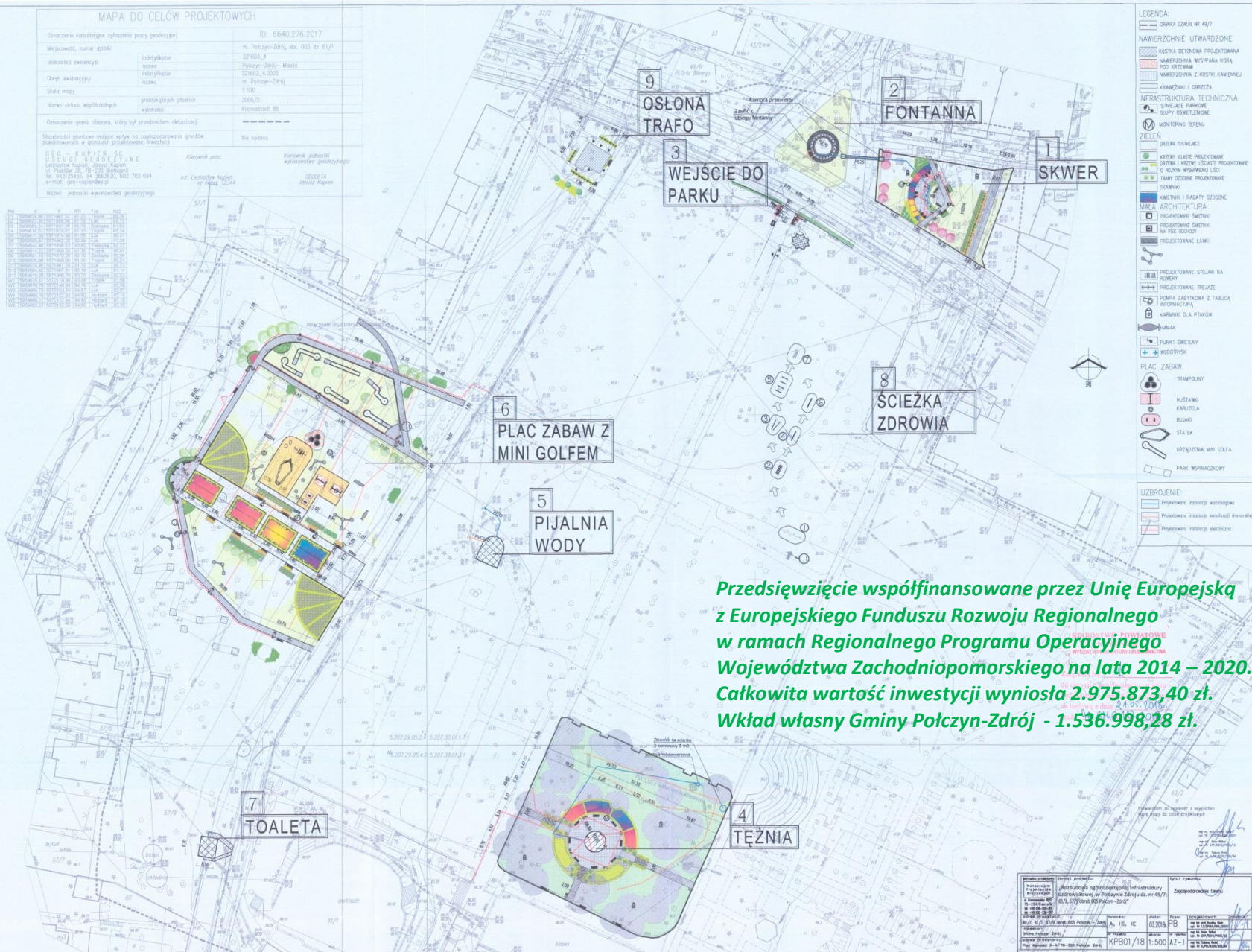
6. „Rozbudowa ogólnodostępnej infrastruktury uzdrowskiej bazującej na zasobach endogenicznych Połczyna-Zdroju” - Gmina Połczyn-Zdrój;

realizację przedsięwzięcia ukończono 26 listopada 2018 r.

Park Zdrojowy założony w latach 1836-1839 zajmuje obszar ok. 80 ha, z czego 30 ha, to część zabytkowa objęta ścisłą ochroną konserwatorską.



6. „Rozbudowa ogólnodostępnej infrastruktury uzdrowskiej bazującej na zasobach endogenicznych Połczyna-Zdroju” - Gmina Połczyn-Zdrój; realizację przedsięwzięcia ukończono 26 listopada 2018 r.



6. „Rozbudowa ogólnodostępnej infrastruktury uzdrowiskowej bazującej na zasobach endogenicznych Połczyna-Zdroju” - Gmina Połczyn-Zdrój;

realizację przedsięwzięcia ukończono 26 listopada 2018 r.

Park Zdrojowy powstał na osuszonych bagiennych terenach doliny rzeki Wogry. Założenia parkowe, to klasyczny przykład eklektyzmu - łączenia różnych stylów w sztuce ogrodowej. Obecnie Park Zdrojowy stanowi wartościową przestrzeń publiczną, która kształtuje postawy proekologiczne i zachęca do spędzania wolnego czasu w kontakcie z naturą. Przestrzeń została zaprojektowana w taki sposób, aby mogła zaspokoić potrzeby różnych grup użytkowników. Wprowadzone elementy przestrzeni publicznej łączą nowoczesność z tradycyjną architekturą parkową. Powstał atrakcyjny i bezpieczny plac zabaw dla dzieci, plac z mini golfem, park linowy oraz ścieżka zdrowia. Dodatkowo budowa tężni oraz rewitalizacja pijalni wody Joasia wpłynęły pozytywnie na poprawę zdrowia i ogólne samopoczucie kuracjuszy. W ramach projektu wykonano rewitalizację skweru miejskiego zlokalizowanego przed wejściem głównym do Parku Zdrojowego, w obszarze objętym Lokalnym Programem Rewitalizacji, budowę fontanny przed wejściem głównym do Parku Zdrojowego, budowę tężni solankowej o konstrukcji drewnianej, remont budynku pijalni wody „Joasia” z zachowaniem jego zabytkowego charakteru, budowę placu zabaw z mini golfem wraz z zagospodarowaniem i melioracją terenu, alejkami parkowymi i zielenią, budowę budynku toalet przystosowanych do potrzeb osób niepełnosprawnych, rozbudowę istniejącej siłowni zewnętrznej o ścieżkę zdrowia, trejaż o konstrukcji drewnianej oraz nasadzenia zieleni osłonowej przy istniejącej trafostacji. Projektowana przestrzeń została dostosowana dla potrzeb osób niepełnosprawnych. Park cieszy się ogromną popularnością zarówno wśród kuracjuszy jak i mieszkańców.



7. „Zagospodarowanie terenu rekreacyjnego przystani kajakowej w Karlinie ul. Nadbrzeżna”

- Gmina Karlino; realizację przedsięwzięcia ukończono 31 października 2018 r.

Obszar opracowania znajduje się w obrębie ewidencyjny 0005 Karlino-miasto i obejmuje działki nr 54/6,54/3,53/3,53/4,54/9,54/10, 54/11. Przystań kajakowa leży nad rzeką Radew na „Szlaku kajakowym im. kard. Karola Wojtyły”, w niedalekim sąsiedztwie ścieżki rowerowej prowadzącej do gminy Gościno. Teren dostępny jest dla kierowców z drogi krajowej oraz drogi wojewódzkiej nr 163 relacji Kołobrzeg- Wałcz. Projekt zakłada dostosowanie terenu poprzez wzmocnienie skarpy murem gabionowym, uregulowanie gospodarki wód infiltracyjnych systemem drenażowym i budowę obiektu sanitarnego do potrzeb osób niepełnosprawnych.



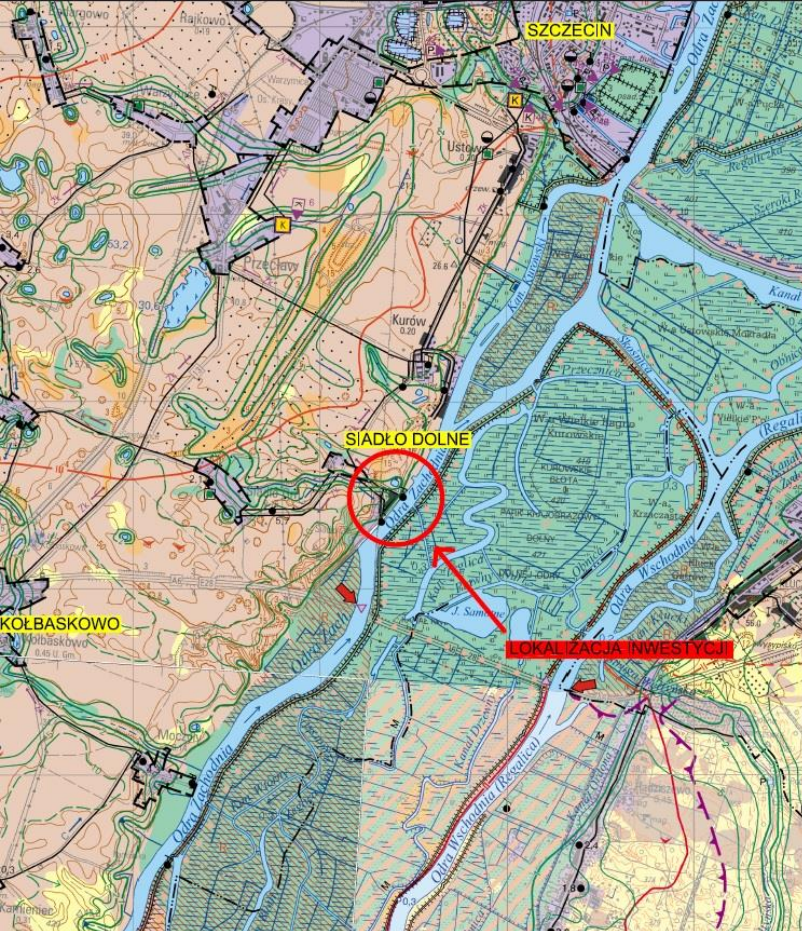


7. „Zagospodarowanie terenu rekreacyjnego przystani kajakowej w Karlinie ul. Nadbrzeżna” - Gmina Karolino;

realizację przedsięwzięcia ukończono 31 października 2018 r.

Dzięki budowie nowej infrastruktury turystycznej wykreowano nową funkcję w strukturze-gospodarczej Miasta i Gminy Karolino. Teren przystani kajakowej przy ul. Nadbrzeżnej w Karlinie zagospodarowano tak, aby stworzyć atrakcyjne miejsce do odpoczynku i rekreacji dla mieszkańców oraz turystów. Pole namiotowe, na którym można się zatrzymać i przenocować podczas kilkudniowych spływów kajakowych oraz wiata z grillem i paleniskiem sprzyjają biesiadowaniu. Utworzona infrastruktura jest w pełni dostosowana do potrzeb osób z niepełnosprawnościami.





8. „Zagospodarowanie Lewego Brzegu Odry Zachodniej w miejscowości Siadło Dolne”- Gmina Kołbaskowo; realizację przedsięwzięcia ukończono w czerwcu 2018 r.

Zagospodarowany teren stanowi obszar o długości ok. 450 m i szerokości w zakresie 8 m – 30 m, zlokalizowany jest pomiędzy istniejącym ciągiem komunikacyjnym (droga osiedlowa), a linią brzegową rzeki Odry Zachodniej w miejscowości Siadło Dolne. Teren opracowania zlokalizowany jest na obszarze specjalnej ochrony ptaków Natura 2000 „Dolina Dolnej Odry” oraz na obszarze siedliskowym „Dolna Odra”, które zostały wyznaczone w celu ochrony siedlisk ważnych dla ptaków znajdujących się w Dyrektywie Ptasiej oraz ochrony samych ptaków.

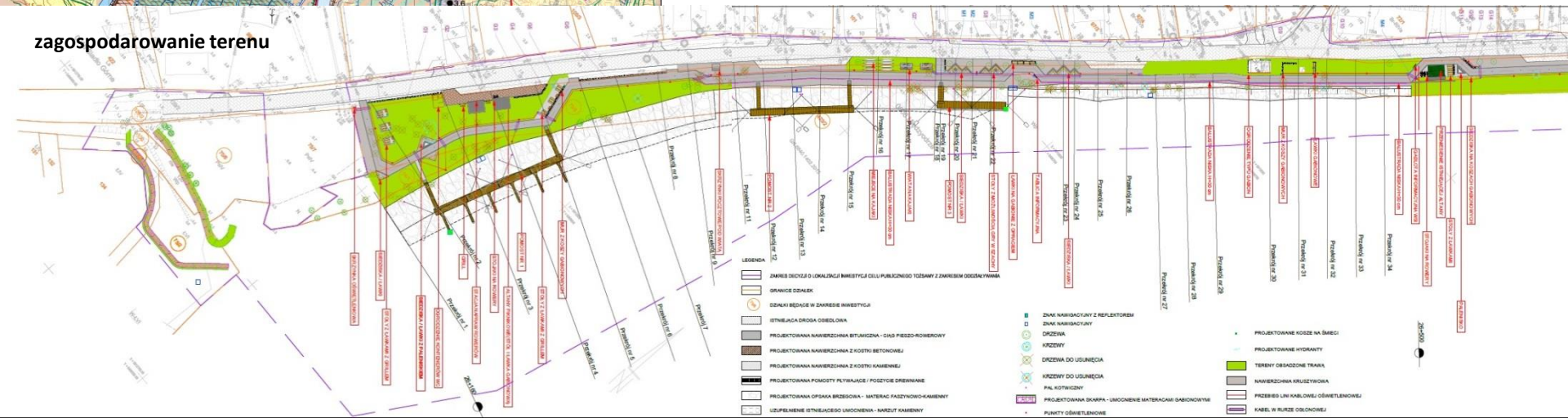
Koszt inwestycji: 4 236 268,23 zł

**Dofinansowanie z Europejskiego Funduszu Rozwoju Regionalnego:
2 164 400,00 zł**

Wkład własny: 2 071 868,23 zł

**Projekt dofinansowanie ze środków Unii Europejskiej
w ramach Regionalnego Programu Operacyjnego
Województwa Zachodniopomorskiego na lata 2014-2020**

zagospodarowanie terenu



8. „Zagospodarowanie Lewego Brzegu Odry Zachodniej w miejscowości Siadło Dolne”- Gmina Kołbaskowo; *realizację przedsięwzięcia ukończono w czerwcu 2018 r.*

Zrewitalizowany teren obejmuje swym zakresem umocnienie linii brzegowej rzeki Odry narzutem kamiennym, umocnienie skarp istniejącego kanału melioracji podstawowej, wykonanie ciągu pieszo-rowerowego w konstrukcji nawierzchni bitumicznej wraz z oświetleniem parkowym oraz wykonanie elementów małej architektury tj.: nowa altana piknikowa w konstrukcji stalowo-drewnianej, przebudowa wraz ze zmianą lokalizacji istniejącej altany w konstrukcji drewnianej, wiaty przeznaczone do przechowywania kajaków oraz wiaty pełniące funkcję zadaszenia istniejących skrzynek listowych, stanowiska wypoczynkowo-rekreacyjne z ławkami i stołami piknikowymi oraz miejsce na grille itp.



8. „Zagospodarowanie Lewego Brzegu Odry Zachodniej w miejscowości Siadło Dolne” - Gmina Kołbaskowo;

realizację przedsięwzięcia ukończono w czerwcu 2018 r.

Dodatkowo na terenie nabrzeża zamontowano pomosty pływające wraz z systemowymi trapami oraz elementami do cumowania, wprowadzono obiekty małej architektury wraz ze stanowiskami wypoczynkowo-rekreacyjnymi oraz wydzielono ciąg pieszo-rowerowy wraz z oświetleniem. Zrealizowane przedsięwzięcie podnosi znaczenie oraz poziom wykorzystania potencjału turystyczno-rekreacyjnego gminy Kołbaskowo oraz całego Międzyodrza.

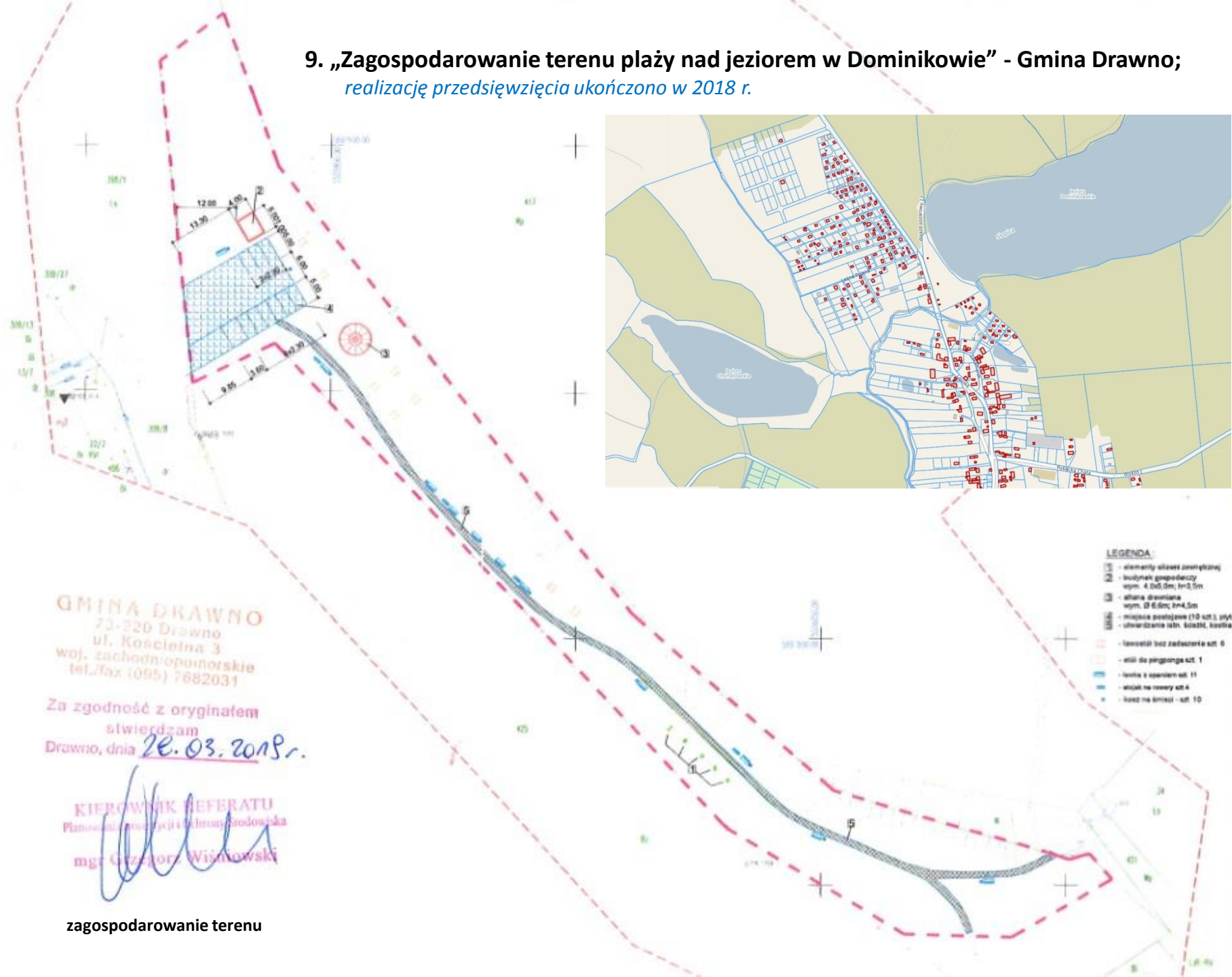
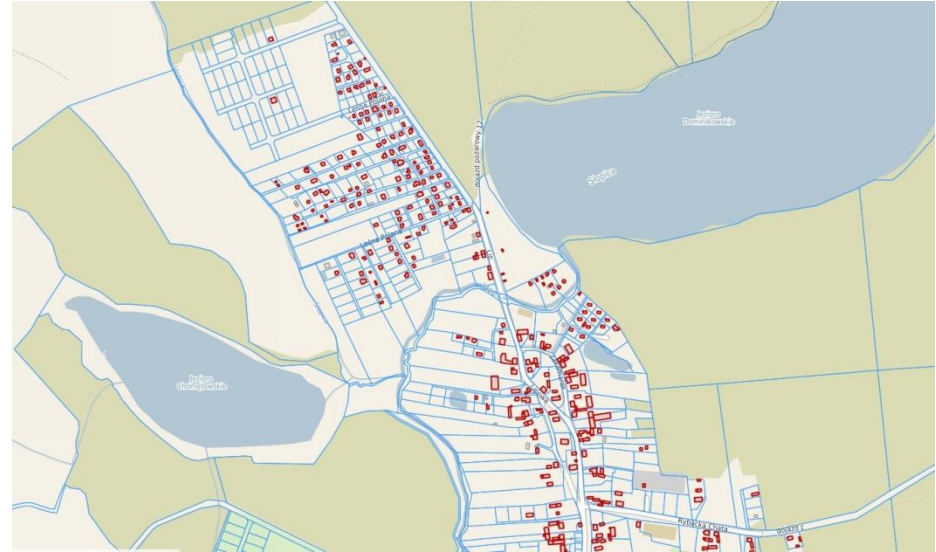


9. „Zagospodarowanie terenu plaży nad jeziorem w Dominikowie” - Gmina Drawno;
realizację przedsięwzięcia ukończono w 2018 r.

Inwestycja została wykonana w ramach poddziałania „Wsparcie na wdrażanie operacji w ramach strategii rozwoju lokalnego kierowanego przez społeczność” w ramach działania „Wsparcie dla rozwoju lokalnego w ramach inicjatywy LEADER” objętego Programem w zakresie: 4.6 Budowa lub przebudowa ogólnodostępnej i niekomercyjnej infrastruktury turystycznej lub rekreacyjnej, lub kulturalnej.



9. „Zagospodarowanie terenu plaży nad jeziorem w Dominikowie” - Gmina Drawno; *realizację przedsięwzięcia ukończono w 2018 r.*



LEGENDA

- 11 - elementy słupki zewnętrznej
- 12 - kolumny gospodarcze
wym. 4.0x5.0m, h=3.5m
- 13 - słupki drewniane
wym. 12.0x6.0m, h=4.5m
- 14 - miejsca postojowe (10 szt.), płyty betonowe utwardzone i lat. 60x120, betonowe
- 15 - lawenki bez zadaszenia szt. 6
- 16 - siłki do ping-ponga szt. 1
- 17 - ławki z oparciem szt. 11
- 18 - stołki na rowery szt. 4
- 19 - kosze na śmieci - szt. 10

GMINA DRAWNO
73-220 Drawno
ul. Kościelna 3
woj. zachodniopomorskie
tel./fax (095) 7682031


Za zgodność z oryginałem
świadczam
Drawno, dnia 20.03.2019 r.

KIEROWNIK REFERATU
Planowania przestrzennego i Urbanistyki
mgr **Grzegorz Wiśniewski**

zagospodarowanie terenu

9. „Zagospodarowanie terenu plaży nad jeziorem w Dominikowie” - Gmina Drawno; *realizację przedsięwzięcia ukończono w 2018 r.*

Dominikowo jest miejscowością turystyczną, w ramach zagospodarowania przestrzeni publicznej na plaży nad jeziorem Dominikowskim zamontowano elementy siłowni plenerowej, utwardzono ścieżki bez progów i stopni, ustawiono stół do tenisa stołowego, ławki i kosze na śmieci, wykonano parking z wydzielonym miejscem dla osób niepełnosprawnych oraz wybudowano drewnianą altanę która doskonale wpisuje się krajobraz. Teren jest ogólnodostępny oraz doskonale przystosowany dla potrzeb osób z niepełnosprawnościami. Realizacja inwestycji przyczyniła się do rozwoju małej miejscowości, uatrakcyjnienia przestrzeni, stworzenia nowych form i możliwości wypoczynku, do częstszego spędzania czasu wolnego przez mieszkańców na świeżym powietrzu, organizacji imprez plenerowych połączonych z integracją mieszkańców oraz wzmocniła charakter turystyczny miejscowości poprzez wzrost liczby odwiedzających Dominikowo turystów.



10. „Przebudowa ciągu komunikacyjnego Plac Wolności – ul. 9-go Maja w Szczecinku z instalacją oświetlenia, siecią kanalizacji deszczowej, usunięciem kolizji, budową fontann wraz z maszynownią dla potrzeb zespołu fontannowego w piwnicy budynku ratusza”- Gmina Szczecinek; *realizację przedsięwzięcia ukończono 30 kwietnia 2018 r.*

Finansowanie – środki własne miasta: 5 697 965,52 zł brutto



Realizacja inwestycji wynikała z przyjętej przez Miasto polityki zrównoważonego rozwoju. Omawiany zespół ulic ma charakter centralnego placu miasta, przeciętego deptakiem udostępnionym dla komunikacji rowerowej wraz z wypożyczalnią. Rozwiązanie stanowi zwartą kompozycję o licznych pozytywnych cechach kolorystycznych i funkcjonalnych doskonale korespondujących z charakterem miejsca. W otoczeniu Placu znajdują się parkingi, umożliwiające bezpośredni dostęp do lokali handlowych i gastronomicznych umiejscowionych na terenie Placu oraz do pobliskich ulic. Wykonanie nawierzchni z płyt kamiennych granitowych oraz kostki kamiennej o łącznej powierzchni 9892,92 m² w znaczący sposób upiększyło Plac oraz zlikwidowało dyskomfort w poruszaniu się dla rowerzystów, amatorów rolek i skateboardu. Na obszarze inwestycji brak jest przeszkód architektonicznych i utrudnień dla osób niepełnosprawnych. Układ architektoniczny tworzy dobre warunki do komunikacji, a także do posadowienia ogródków letnich oraz kiermaszy i jarmarków. W ramach inwestycji ustawiono 87 ławek, 16 stojaków na rowery i 24 kosze na śmieci. Realizacja inwestycji stworzyła atrakcyjną i przyjazną dla mieszkańców i turystów przestrzeń o charakterze „shared space”, bez barier, która umożliwia komunikację rowerową i pieszą oraz lokalizację ogródków gastronomicznych i cukierniczych, niezbędnych w mieście o charakterze turystycznym.

10. „Przebudowa ciągu komunikacyjnego Plac Wolności – ul. 9-go Maja w Szczecinku z instalacją oświetlenia, siecią kanalizacji deszczowej, usunięciem kolizji, budową fontann wraz z maszynownią dla potrzeb zespołu fontannowego w piwnicy budynku ratusza”- Gmina Szczecinek; *realizację przedsięwzięcia ukończono 30 kwietnia 2018 r.*



11. „Rewitalizacja Parku miejskiego w Dębnie” – Gmina Dębno;

realizację przedsięwzięcia ukończono w grudniu 2018 r.

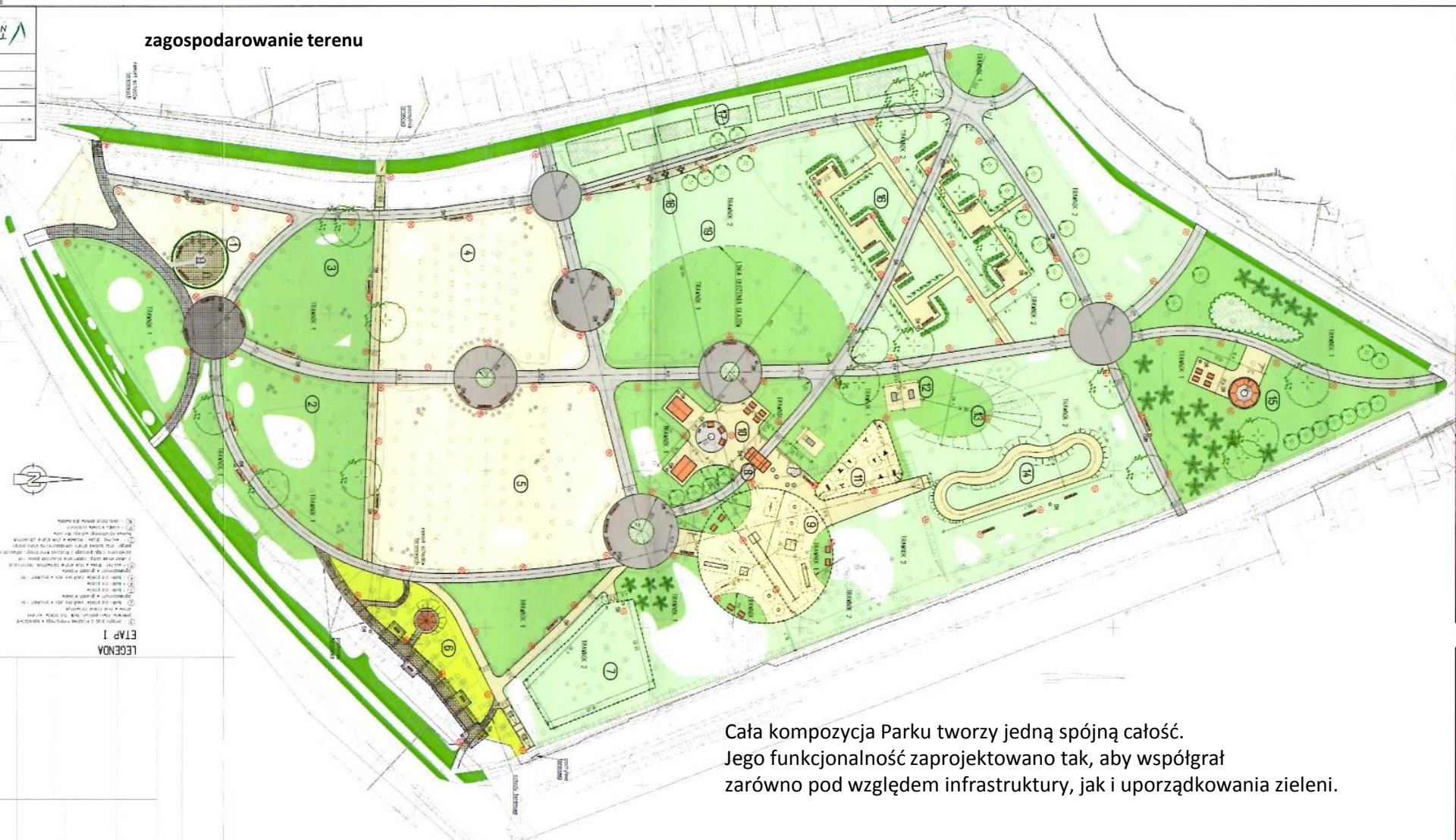
Całkowity koszt inwestycji: 3 704 212,38 zł

Dofinansowanie ze środków UE : 867 557,86 zł

Położenie Parku miejskiego w Dębnie, w bezpośrednim sąsiedztwie lasu oraz jeziora doskonale wpisuje się w układ przestrzenny terenu i stanowi o klimacie i uroku miejsca.



11. „Rewitalizacja Parku miejskiego w Dębnie” – Gmina Dębno; *realizację przedsięwzięcia ukończono w grudniu 2018 r.*



Cała kompozycja Parku tworzy jedną spójną całość.
Jego funkcjonalność zaprojektowano tak, aby współgrał
zarówno pod względem infrastruktury, jak i uporządkowania zieleni.

11. „Rewitalizacja Parku miejskiego w Dębnie” – Gmina Dębno;

realizację przedsięwzięcia ukończono w grudniu 2018 r.

Rozwiązania architektoniczne w formie lekkiej drewnianej zabudowy doskonale wpisują się w krajobraz lasu i tworzą klimat wyciszenia i odprężenia. Inne atrakcje małej architektury sprzyjają uprawianiu sportu, rekreacji i relaksu. W ramach projektu wykonano m.in. pumtrack dla rowerzystów, górkę saneczkową, plac zabaw z wydzieleniem na dwie strefy wiekowe dla starszych i młodszych dzieci oraz huśtawkę dla dzieci niepełnosprawnych. Dla osób starszych zaprojektowano zaciszne zakątki sprzyjające wyciszeniu. Są też stanowiska do biwakowania z wydzielonym miejscem do rozpalenia ogniska w altanie ogniskowej. Na terenie Parku wykonano bezpieczne, ekologiczne nawierzchnie alejek w odcieniach szarości i beżu nawiązujące kolorystycznie do charakteru Parku, drzewostanu, krzewów, traw i bylin. Nowa nawierzchnia alejek umożliwiła swobodne poruszanie się zarówno rowerzystom jak i osobom niepełnosprawnym. Wejścia do Parku dostosowano do potrzeb osób niepełnosprawnych wykonując specjalne podjazdy z balustradami. Zdegradowany, szary i ponury Park zyskał nową tożsamość i charakter, a jego walory estetyczne i harmonijne rozwiązania sprzyjają wyciszeniu oraz odprężeniu. Uporządkowanie zieleni oraz dodanie nowych nasadzeń zaspokoiło potrzeby krajobrazowe i estetyczne miejsca. Celem zwiększenia bezpieczeństwa Park został odpowiednio oświetlony. Dzięki kompleksowej rewitalizacji została stworzona klimatyczna, zrównoważona, przyjazna przestrzeń sprzyjająca aktywnemu wypoczynkowi na świeżym powietrzu oraz okazjonalnie organizacji imprez okolicznościowych. Powstało miejsce, które łączy pokolenia i ma ogromny wymiar społeczny. Realizacja przedsięwzięcia przyczyniła się do rozwoju społeczno-gospodarczego regionu.



**12. „Zagospodarowanie użytku ekologicznego „Ptasi Zakątek” w Dołujach Nazwa skrócona - Ptasi Zakątek - Gmina Dobra;
realizację przedsięwzięcia ukończono 30 czerwca 2018 r.**

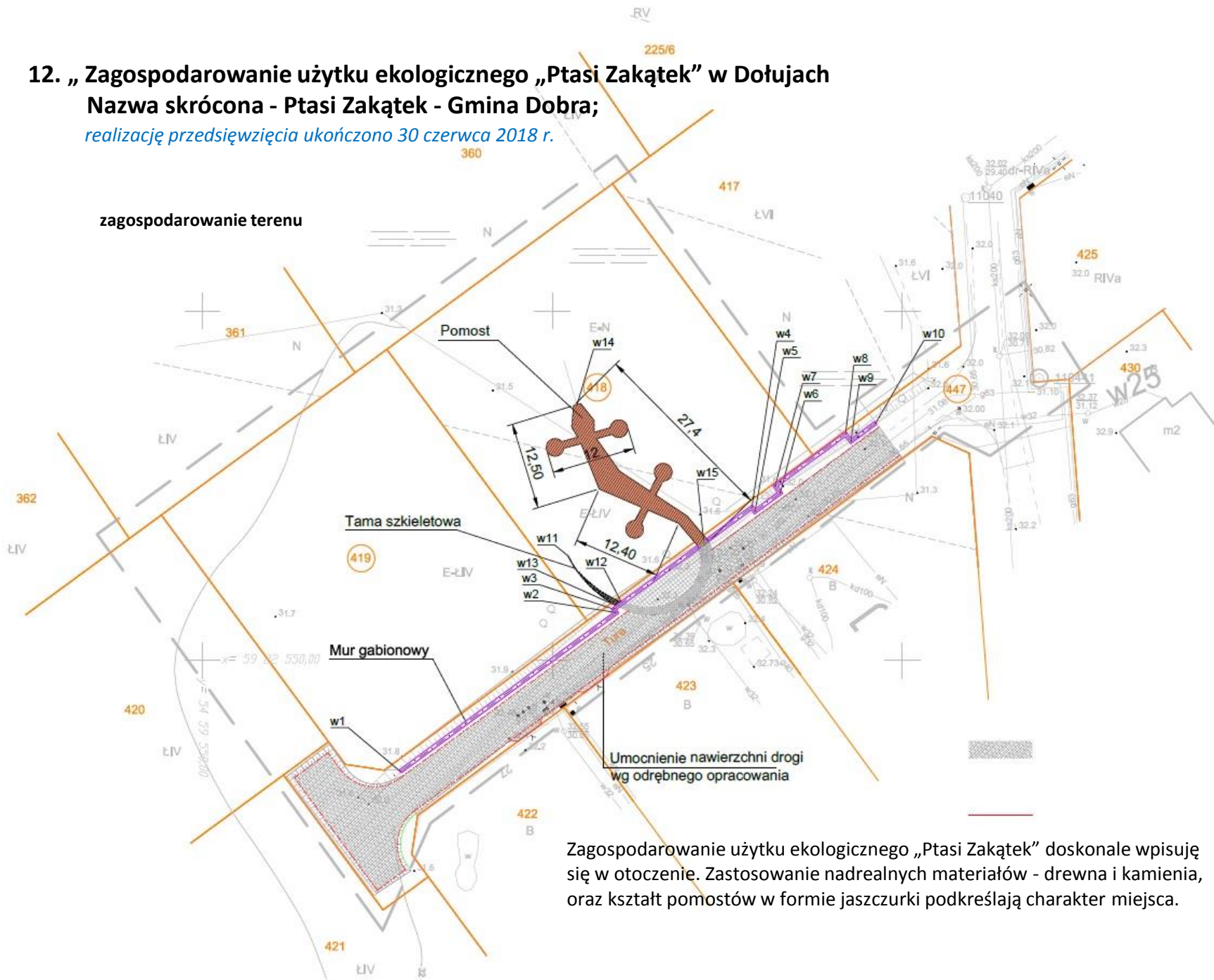
Teren użytku to zbiornik wodny z brzegami porośniętymi trzcina i niskimi drzewami. Obszar stanowi siedlisko około 50 gatunków ptaków w tym 44 prawnie chronionych, 9 gatunków płazów i 2 gatunki gadów.

10.04.2017

12. „ Zagospodarowanie użytku ekologicznego „Ptasi Zakątek” w Dołujach Nazwa skrócona - Ptasi Zakątek - Gmina Dobra;

realizację przedsięwzięcia ukończono 30 czerwca 2018 r.

zagospodarowanie terenu



Zagospodarowanie użytku ekologicznego „Ptasi Zakątek” doskonale wpisuje się w otoczenie. Zastosowanie nadrealnych materiałów - drewna i kamienia, oraz kształt pomostów w formie jaszczurki podkreślają charakter miejsca.

12. „Zagospodarowanie użytku ekologicznego „Ptasi Zakątek” w Dołujach Nazwa skrócona - Ptasi Zakątek - Gmina Dobra; *realizację przedsięwzięcia ukończono 30 czerwca 2018 r.*

Użytek ekologiczny „Ptasi Zakątek” usytuowany jest w części zachodniej wsi Dołuje na działkach o nr 418 i 419, w sąsiedztwie zabudowy jednorodzinnej. Ze względu na jego wyjątkowe walory przyrodnicze, na obszarze tym, Gmina Dobra ustanowiła użytek ekologiczny o nazwie „Ptasi Zakątek” w Dołujach. Użytek obejmuje obszar zbiornika wodnego o pow. 0,3850 ha. „Ptasi Zakątek” jako jeden z elementów ścieżki edukacyjnej i ciągu spacerowego stał się miejscem spełniającym rolę społeczno-edukacyjną. W części północno-wschodniej zbiornika, w celu umożliwienia obserwacji ptaków wydzielono miejsce rekreacyjne z punktem widokowym i czterema obniżonymi pomostami będącymi platformami dla ptaków wodnych. W ramach inwestycji wzmocniono linię brzegową koszami gabionowymi wypełnionymi kamieniem naturalnym oraz zamontowano oświetlenie, ławeczki, stojaki rowerowe, tablice informacyjne, obrotowe informatory z ilustracjami zwierząt występujących na tym terenie oraz tablicę multimedialną odtwarzającą odgłosy ptaków i płazów.



12. „ Zagospodarowanie użytku ekologicznego „Ptasi Zakątek” w Dołujach Nazwa skrócona - Ptasi Zakątek - Gmina Dobra;
realizację przedsięwzięcia ukończono 30 czerwca 2018 r.

Przedsięwzięcie jest jedną z ważniejszych inwestycji wykonanych w ostatnim okresie we wsi Dołuje w gminie Dobra, która w znacznym stopniu przyczyniła się do poprawy wizerunku miejscowości i rekultywacji zdegradowanego terenu.

Wartość inwestycji wyniosła - 836 400,00 zł.

Środków własne budżetu Gminy Dobra - 588 400,00 zł .

Dofinansowania ze środków Wojewódzkiego Funduszu Ochrony Środowiska i Gospodarki Wodnej w Szczecinie - 248.000,00 zł.





Ptasi Zakątek w Dołujach