Załącznik nr 4.2

Planowany przebieg Trasy Pojeziernej (PJZ)

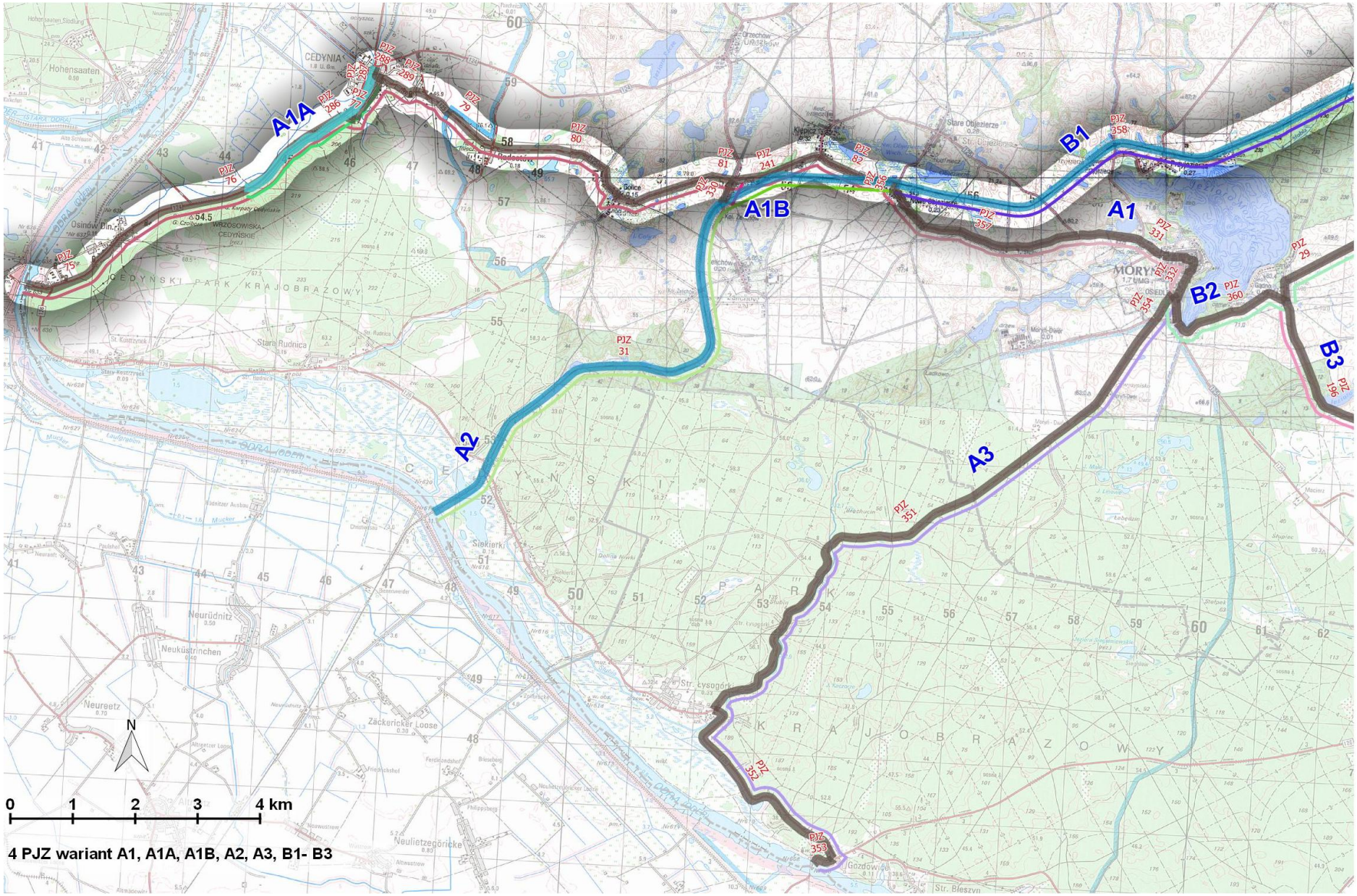

4 PJZ wariant A1, A1A, A1B, A2, A3, B1- B3

*	Nr	Kod	Nazwa odcinka	Ulica	Rodzaj drogi**	Długość [m]	Nawierz-chnia ***	Bariery, uwagi	Proponowane inwestycje	Infrastruktura turystyczna	Atrakcje turystyczne
A1	**Osinów – Moryń**										
A1	A1_001	PJZ_75	granica państwa - Osinów Dolny		DW	1875	BIT	duży ruch	DDR/CPR		Cedyński Park Krajobrazowy, najdalej wysunięty na zachód punkt Polski
A1	A1_002	PJZ_76	Osinów - Cedynia		DW	4206	BIT	duży ruch	DDR/CPR	MOR	Cedyński Park Krajobrazowy, kościół (XVIII w.), cmentarz, góra Czcibora, Rezerwat Wrzosowiska Cedyńskie
A1	A1_003	PJZ_77	Cedynia	Kościuszki	DI	204	BIT				Cedyński Park Krajobrazowy
A1	A1_004	PJZ_78	Cedynia	Kościuszki	DP	849	BIT		Oznakowanie	Cedynia - hotel, restauracja	Cedyński Park Krajobrazowy, Cmentarz żydowski, wieża widokowa, ZPK Źródliska koło Cedyni
A1	A1_005	PJZ_289	Cedynia	Chrobrego	DG	906	BIT		Oznakowanie		
A1	A1_006	PJZ_79	Cedynia - Radostów		DW	1370	BIT		DDR/CPR		Cis pospolity, lipa drobnolistna
A1	A1_007	PJZ_80	Radosław - Golice		DW	2434	BIT		DDR/CPR		ZPK Radosław
A1	A1_008	PJZ_81	Golice - Klępicz		DW	3451	BIT		DDR/CPR		Dawny cmentarz przykościelny, kościół (XIX w.)
A1	A1_009	PJZ_82	Klępicz - Nowe Objezierze		DP	1378	BIT		Oznakowanie	pensjonat	kościół (XV w.)
A1	A1_010	PJZ_356	Nowe Objezierze		DP	148	BIT		Oznakowanie		
A1	A1_011	PJZ_357	Nowe Objezierze - Skotnica		DP	3347	BIT		Oznakowanie		pomn. przyr. sosna kosodrzewina, kościół i cmentarz przykościelny (XIII w.)
A1	A1_012	PJZ_331	Skotnica - Moryń		DW	1446	BIT		DDR/CPR	Przyjezierze - agroturystyka	Przyjezierze - dwór z XVIII wieku wraz z parkiem, Mirowo - dwór z 1893 r. wraz z parkiem

*	Nr	Kod	Nazwa odcinka	Ulica	Rodzaj drogi**	Długość [m]	Nawierz-chnia ***	Bariery, uwagi	Proponowane inwestycje	Infrastruktura turystyczna	Atrakcje turystyczne
A1	A1_013	PJZ_332	Moryń	Dworcowa, Żeromskiego, Szeroka, Lipowa	DP	1252	BIT		Oznakowanie	restauracje, agroturystyka, pokoje gościnne, ośrodek jeździecki, centrum konferencyjne	J. Morzycko, kościół (XIII w.), kompletnie zachowane mury obronne (XIV/XV w.), historyczny układ przestrzenny
A1						**22866**					
A1A	**Cedynia (wariant)**										
A1A	A1A_001	PJZ_286	Góra Czcibora - Cedynia		WPP	2905	WPP		DDR/CPR		Cedyński Park Krajobrazowy, kościół (XII w.), zabytkowy kwartał zabudowy z (XX w.)
A1A	A1A_002	PJZ_288	Cedynia	Konopnickiej	DG	81	BIT	zakaz wjazdu	Oznakowanie	hotel, restauracja	Cedyński Park Krajobrazowy, Gozdowice - muzeum
A1A	A1A_003	PJZ_287	Cedynia	Świerczew-skiego	DP	89	BIT		Oznakowanie		klasztor pocysterski, ratusz, cis pospolity
A1A						**3075**					
A1B	**Cedynia (wariant – łącznik A1 – A2)**										
A1B	A1B_001	PJZ_330	Żelichów Kolonia	DG	DG	419	BIT		Oznakowanie		
A1B						**419**					
A2	**Siekierki – Nowe Objezierze (Moryń wariant 1)**										
A2	A2_001	PJZ_31	Siekierki (granica państwa) - Żelichów		kolej	8238	kolej		DDR	Żelichów - pensjonat	Cedyński Park Krajobrazowy, uż. ekol. Kostrzyneckie Rozlewisko, najdłuższa porzeprawa przez Odrę (Siekierki), pomn. przyr. dąb szypułkowy i bezszupuł-kowy, Sanktuarium Maryjne, pozostałość przeprawy kolejowo-drogowej
A2	A2_002	PJZ_241	Żelichów - Nowe Objezierze		kolej	2912	kolej		DDR	Żelichów - pensjonat	cmentarz przykościelny
A2						**11150**					

*	Nr	Kod	Nazwa odcinka	Ulica	Rodzaj drogi**	Długość [m]	Nawierz-chnia ***	Bariery, uwagi	Proponowane inwestycje	Infrastruktura turystyczna	Atrakcje turystyczne
A3	**Gozdowice (granica państwa) – Moryń**										
A3	A3_001	PJZ_353	Gozdowice (granica państwa)		DW	388	BIT		DDR/CPR		Cedyński Park Krajobrazowy, Muzeum Pamiątek Wojsk Inżynieryjnych w Gozdowicach
A3	A3_002	PJZ_352	Stare Łysogórki - Gozdowice		DW	3816	BIT		DDR/CPR	Stare Łysogórki - zajazd, agroturystyka, prom	Cedyński Park Krajobrazowy, Gozdowice - Muzeum Sapera, punkt dowodzenia forsowania odry, kamień "Ściana chwały", mapa sytuacyjna, kościół (XV w.), Siekierki - cmentarz wojenny
A3	A3_003	PJZ_351	Stare Łysogórki - Moryń		DP	10482	BIT	stromy wyjazd z dolin	Oznakowanie	leśne miejsce biwakowe	Cedyński Park Krajobrazowy, Moryń - ruiny starego folwarku, pomn. przyr. dąb szypułkowy i bezszypułkowy, Siekierki - cmentarz wojenny
A3	A3_004	PJZ_354	Moryń	Odrzańska	DP	505	BIT		Oznakowanie	restauracje, agroturystyka, pokoje gościnne, ośrodek jeździecki, centrum konferencyjne	J. Morzycko, kościół z XIII w., kompletnie zachowane mury obronne z XIV/XV w., historyczny układ przestrzenny
A3	A3_004	PJZ_355	Moryń	Odrzańska	DW	101	BIT		DDR/CPR		
A3						**15292**					

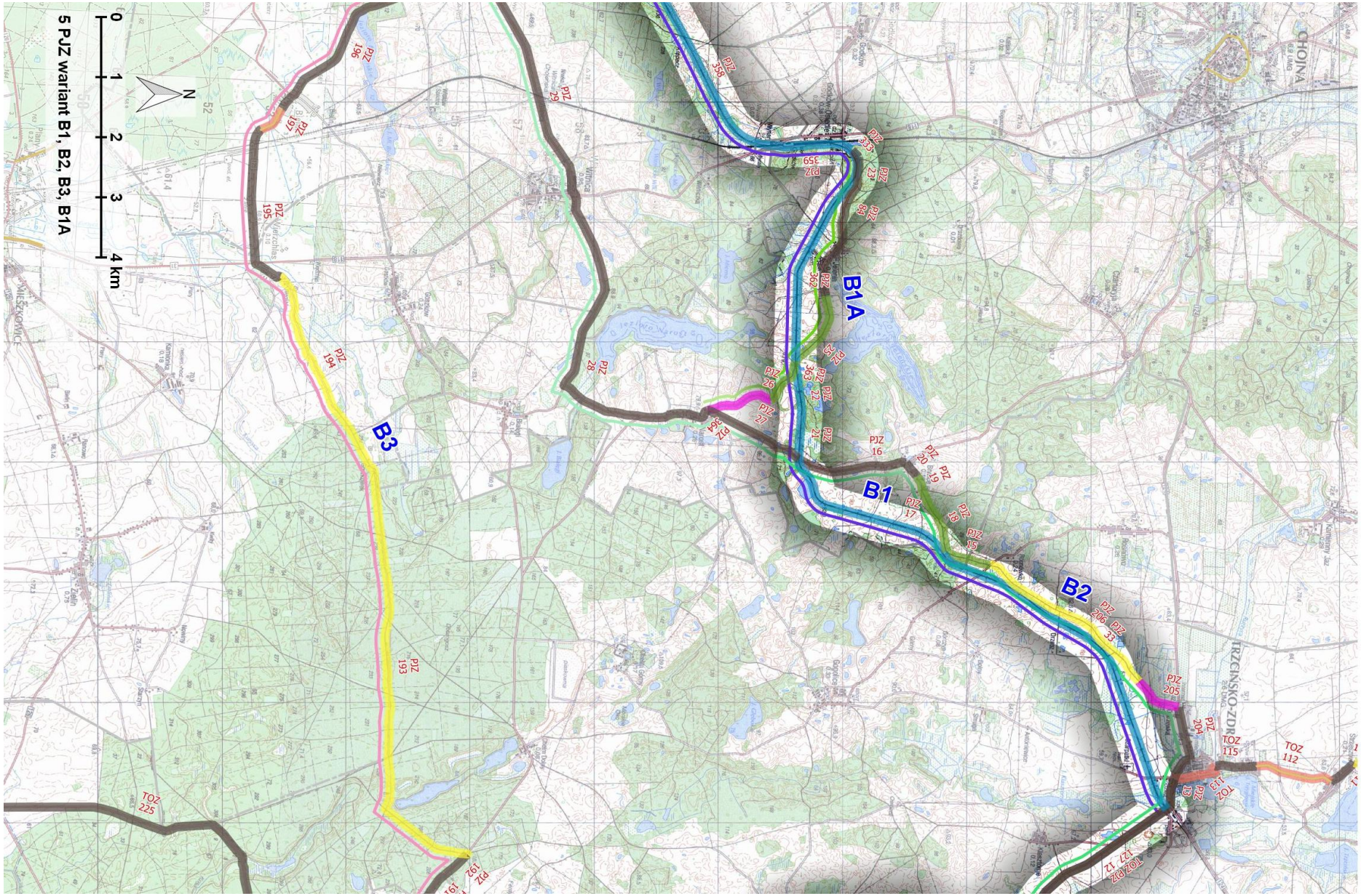

5 PJZ wariant B1, B2, B3, B1A

*	Nr	Kod	Nazwa odcinka	Ulica	Rodzaj drogi**	Długość [m]	Nawierz-chnia ***	Bariery, uwagi	Proponowane inwestycje	Infrastruktura turystyczna	Atrakcje turystyczne
B1	**Moryń – Trzcińsko Zdrój (wariant 1)**										
B1	B1_001	PJZ_358	Nowe Objezierze - Godków Osiedle		kolej	10050	kolej		DDR	Przyjezierze - agroturystyka	Cedyński Park Krajobrazowy, Przyjezierze - dwór z XVIII w. wraz z parkiem, Mirowo - dwór (1893)
B1	B1_002	PJZ_359	Godków Osiedle		kolej	1595	kolej		DDR	Witniczka - agroturystyka, dworzec kolejowy (Godków)	
B1	B1_003	PJZ_23	Grodków Osiedle		kolej	1519	kolej		DDR		
B1	B1_004	PJZ_362	Grodków Osiedle - Cichowo		kolej	2281	kolej		DDR		
B1	B1_005	PJZ_22	Grodków Osiedle - Cichowo		kolej	833	kolej		DDR		
B1	B1_006	PJZ_21	Cichowo - Rosnówko (B2)		kolej	795	kolej		DDR		
B1	B1_007	PJZ_17	Brwice - Rosnówko		kolej	3745	kolej		DDR		ZPK Czarna Woda, dąb szypułkowy, buk
B1	B1_008	PJZ_33	Rosnówko - Trzcińsko - Zdrój		kolej	5193	kolej		DDR		ZPK Czarna Łąka
B1						**26011**					
B1A	**Godków – Narost**										
B1A	B1A_001	PJZ_333	Godków Osiedle		DP	157	BIT		Oznakowanie	Witniczka - agroturystyka	
B1A	B1A_002	PJZ_84	Godków Osiedle - Jelenin		DP	1508	BIT		Oznakowanie		
B1A	B1A_003	PJZ_85	Jelenin		DP	336	BIT		Oznakowanie		cis pospolity
B1A	B1A_004	PJZ_30	Jelenin		DP	647	BIT		Oznakowanie		
B1A	B1A_005	PJZ_24	Jelenin - Narost		DP	675	naturalna		wyrównać i utwardzić		
B1A	B1A_006	PJZ_25	Jelenin - Narost		DP	623	naturalna		wyrównać i utwardzić		ZPK Jezioro Jeleńskie, pomn. przyr. dąb szypułkowy, wiąz szypułkowy
B1A	B1A_007	PJZ_363	Jelenin - Narost		DP	787	naturalna		wyrównać i utwardzić		
B1A	B1A_008	PJZ_26	Jelenin - Narost		DP	1101	BRUK		opaska BIT		
B1A						**5834**					

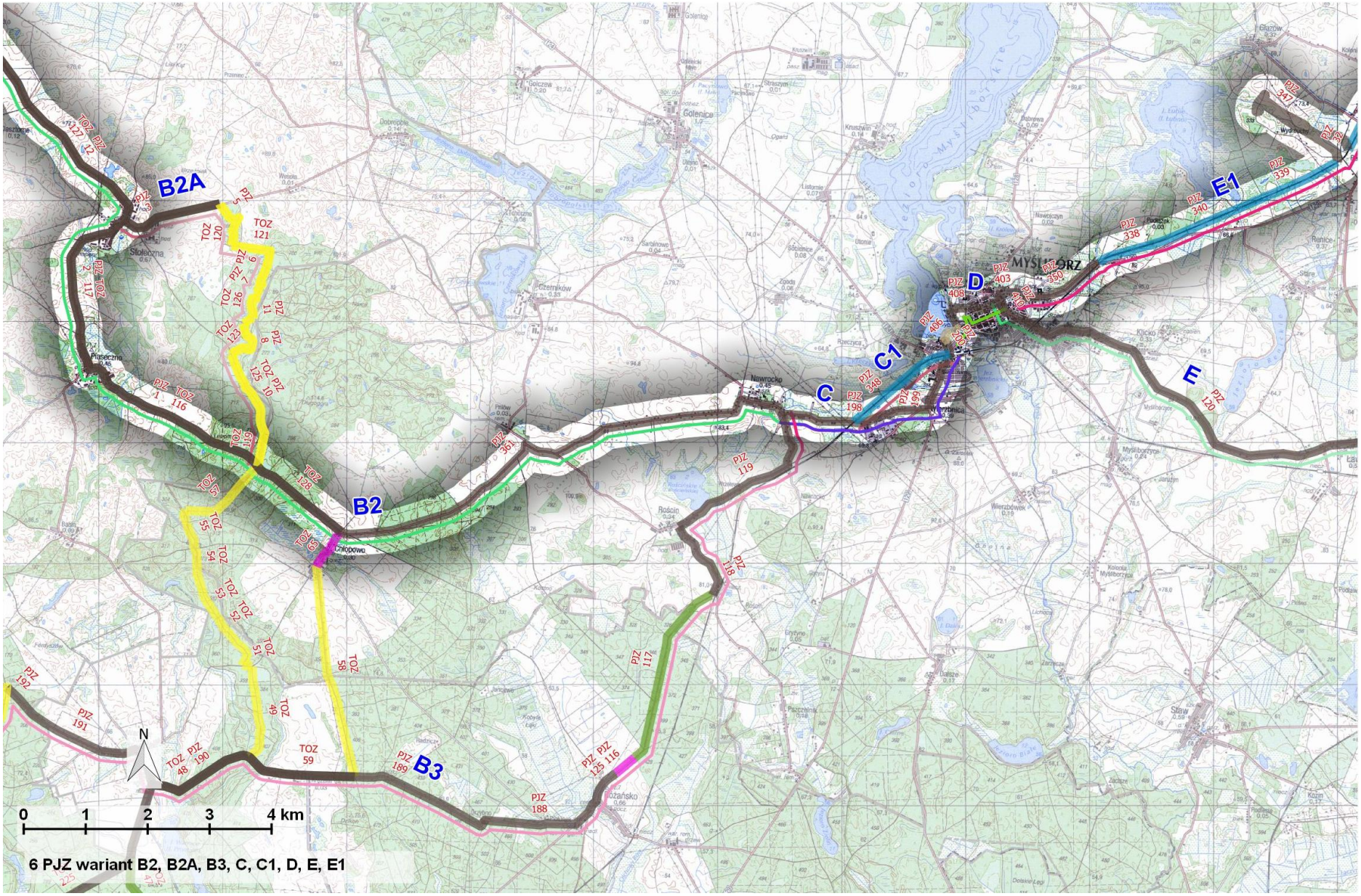

6 PJZ wariant B2, B2A, B3, C, C1, D, E, E1

*	Nr	Kod	Nazwa odcinka	Ulica	Rodzaj drogi**	Długość [m]	Nawierz-chnia ***	Bariery, uwagi	Proponowane inwestycje	Infrastruktura turystyczna	Atrakcje turystyczne
B2	**Moryń – Myślibórz**										
B2	B2_001	PJZ_83	Moryń	Lipowa	DW	387	BIT		DDR/CPR	restauracje, agroturystyka, pokoje gościnne, ośrodek jeździecki, centrum konferencyjne	J. Morzycko, kościół (XIII w.), kompletnie zachowane mury obronne (XIV/XV w.), historyczny układ przestrzenny
B2	B2_002	PJZ_360	Moryń - Gądno		DP	2021	BIT		Oznakowanie	Gądno - agroturystyka, Bielin - ośrodek wypoczynkowy	Gądno - folwark z XIX w., Witnica - ruiny pałacu z XIX w.
B2	B2_003	PJZ_29	Gądno - Witnica		DP	4322	BIT		Oznakowanie	Goszków - agroturystyka, Bielin - ośrodek wypoczynkowy, dworzec kolejowy (Witnica)	
B2	B2_004	PJZ_28	Witnica - Narost		DP	5767	BIT		Oznakowanie	Goszków - agroturystyka, Witniczka - agroturystyka	pomn. przyr. dąb szypułkowy, ZPK Jezioro Biełęgi, Witnica - pałac, 2 poł. XIX w./ 4 ćw. XIX w., spalony po 1990 r., Narost - park pałacowy XVIII/XIX w.
B2	B2_005	PJZ_364	Narost		DP	181	BIT		Oznakowanie		
B2	B2_006	PJZ_27	Krzyż kolej - Narost		DP	1692	BIT		Oznakowanie		
B2	B2_007	PJZ_16	Brwice - kolej		DP	1789	BIT		Oznakowanie		mamutowiec olbrzymi
B2	B2_008	PJZ_20	Brwice		DI	290	BIT		Oznakowanie		
B2	B2_009	PJZ_19	Brwice		DI	269	naturalna		wyrównać i utwardzić		
B2	B2_010	PJZ_18	Brwice - Rosnówko		DI	1093	naturalna		wyrównać i utwardzić		ZPK Łęgi na Jelenim Potokiem
B2	B2_011	PJZ_15	Brwice - Rosnówko		DI	745	naturalna		wyrównać i utwardzić		
B2	B2_012	PJZ_206	Drzesz - Ostrzewka		DP	629	KRU				Rosnowo - kościół filialny p.w. Chrystusa Króla, 2 poł. XIII w.
B2	B2_012	PJZ_207	Rosnówko - Drzesz		DI	2518	KRU				dąb szypułkowy
B2	B2_013	PJZ_205	Drzesz - Ostrzewka		DP	810	BRUK		opaska BIT	Trzcińsko - Zdrój - hotel, gastronomia	Trzcińsko - Zdrój - mury

*	Nr	Kod	Nazwa odcinka	Ulica	Rodzaj drogi**	Długość [m]	Nawierz-chnia ***	Bariery, uwagi	Proponowane inwestycje	Infrastruktura turystyczna	Atrakcje turystyczne
B2	B2_013	PJZ_204	Ostrzewka - Trzcińsko	Chojnicka	DK	897	BIT	duży ruch	DDR/CPR		obronne z XIV w., brama Myśliborska, brama Chojeńska z XIV w., ratusz, wodociągowa wieża ciśnień, historyczny układ przestrzenny
B2	B2_014	PJZ_13	Trzcińsko Zdrój	Wolności	DK26	980	BIT	duży ruch	DDR/CPR		
B2	B2_015	PJZ_12	Stołeczna - Trzcińsko Zdrój		DP	4593	BIT		Oznakowanie		
B2	B2_016	PJZ_2	Piaseczno - Stołeczna		DP	2979	BIT		Oznakowanie		Stołeczna - zespół dworski z pałacem i parkiem, uż. ekol.
B2	B2_017	PJZ_1	Chłopowo krzyż. - Piaseczno		DI	3295	BIT		Oznakowanie		Piaseczno - kościół wniebowzięcia NMP
B2	B2_018	PJZ_361	Piaseczno - Wierzbnica (granica miasta Myślibórz)		DP	9779	BIT		Oznakowanie		Kościół z XVIII w. wraz cmentarzem, park pałacowy wraz z pałacem, uż. ekol., Czerników - pałac k. XIX w.
B2						**45036**					
B2A	**Moryń - Myślibórz (wariant)**										
B2A	B2A_001	PJZ_3	Stołeczna - dr leśna ID3502		DP	1666	BIT		Oznakowanie		Stołeczna - Kościół Najświętszego Serca Pana Jezusa
B2A	B2A_002	PJZ_5	Chłopowo krzyż. - Stołeczna		DL	934	KRU				Rezerwat przyrody Długogóry, miejsce biwakowe, uż. ekol.
B2A	B2A_003	PJZ_6	Chłopowo krzyż. - Stołeczna		DL	1205	KRU				
B2A	B2A_004	PJZ_7	Chłopowo krzyż. - Stołeczna		DL	221	KRU				
B2A	B2A_005	PJZ_11	Chłopowo krzyż. - Stołeczna		DL	480	KRU				
B2A	B2A_006	PJZ_9	Chłopowo krzyż. - Stołeczna		DL	176	KRU				

*	Nr	Kod	Nazwa odcinka	Ulica	Rodzaj drogi**	Długość [m]	Nawierz-chnia ***	Bariery, uwagi	Proponowane inwestycje	Infrastruktura turystyczna	Atrakcje turystyczne
B2A	B2A_007	PJZ_8	Chłopowo krzyż. - Stołeczna		DL	829	KRU				
B2A	B2A_008	PJZ_10	Chłopowo krzyż. - Stołeczna		DL	1451	KRU				
B2A	B2A_009	PJZ_4	Chłopowo krzyż. - Stołeczna		DL	546	KRU				
B2A						**7508**					
B3	**Moryń – Myślibórz (wariant)**										
B3	B3_001	PJZ_196	Gądno (Moryń) - Bielin		DP	3951	BIT		Oznakowanie	Bielin - ośrodek wypoczynkowy	Bielin - dwór z XVIII w. wraz z parkiem, zabytkowa oficyna mieszkalna
B3	B3_002	PJZ_197	Bielin		CPR	494	BKF				
B3	B3_003	PJZ_195	Bielin - Wierzchlas		DI	2746	BIT		Oznakowanie	Goszków - agroturystyka, dworzec kolejowy (Bielin)	pomn. przyr. platan klonolistny, park pałacowy z XVIII w.
B3	B3_004	PJZ_194	Wierzchlas - Goszkówek		DI	2964	KRU			Goszków - agroturystyka	
B3	B3_005	PJZ_193	droga leśna - Goszkówek		DLAS	7933	KRU				Białęgi - kościół filialny p.w. św. Andrzeja Apostoła, 2 poł. XIII w./ 2 poł. XIX w., Chełm Dolny - kościół, filialny p.w. Najświętszego Serca Pana Jezusa, 2 poł. XIII w.
B3	B3_006	PJZ_192	granica powiatu - początek drogi leśnej		DP	483	BIT		Oznakowanie		Chełm Dolny - kościół, filialny p.w. Najświętszego Serca Pana Jezusa, 2 poł. XIII w.
B3	B3_007	PJZ_191	Warnice - granica powiatu		DP	2020	BIT		Oznakowanie	Warnice - agroturystyka	Warnice - kościół św. Józefa Oblubieńca NMP, ruiny pałacu z XIX w. wraz z parkiem, OCHK-A (Dębno-Gorzów), uż. ekol. Śródlesne zapadlisko

*	Nr	Kod	Nazwa odcinka	Ulica	Rodzaj drogi**	Długość [m]	Nawierz-chnia ***	Bariery, uwagi	Proponowane inwestycje	Infrastruktura turystyczna	Atrakcje turystyczne
B3	B3_008	PJZ_189	Krężelin - Grzybno		DZ	3127	BIT			Radzicz - agroturystyka	pomn. przyr. dąb szypułkowy i buk pospolity
B3	B3_008	PJZ_190	Warnice - Krężelin		DP	3401	BIT		Oznakowanie	Warnice - agroturystyka	Warnice - kościół św. Józefa Oblubieńca NMP, ruiny pałacu z XIX w. wraz z parkiem, OCHK-A (Dębno-Gorzów), uż. ekol. Śródleśne zapadlisko
B3	B3_009	PJZ_188	Grzybno - Różańsko		DZ	2005	BIT		Oznakowanie	Radzicz - agroturystyka, Pszczelnik- agroturystyka, motel	pomn. przyr. dąb szypułkowy, uż. ekol.
B3	B3_010	PJZ_125	Krężelin - Różańsko		DP	563	BIT		Oznakowanie	Pszczelnik - agroturystyka, motel	uż. ekol.
B3	B3_012	PJZ_117	Różańsko - Rościn		DLAS	3129	naturalna	piach, nierówności	wyrównać i utwardzić		
B3	B3_013	PJZ_118	Różańsko - Rościn		DP	1401	BIT		Oznakowanie	Pszczelnik - motel	"klikający kamień" - głaz narzutowy
B3	B3_014	PJZ_119	Rościn - Nawrocko (Myślibórz)		DP	2971	BIT		Oznakowanie		Rościn - dwa kościoły i stary cmentarz, pałac o cechach barokowych, manufaktura fajek, pomn. przyr. dąb i lipa drobolistna
B3	B3_11	PJZ_116	Różańsko - Rościn		DI	396	BRUK		opaska BIT		
B3						**37584**					
C	**Myślibórz (wariant)**										
C	C_001	PJZ_198	Piaseczno - Wierzbnica		DP	2428	BIT		Oznakowanie		
C	C_002	PJZ_199	Myślibórz	Piłsudskiego	DK	1020	BIT		DDR	wiele obiektów noclegowych	kaplica „Jerozolimska”, ul. Piłsudskiego, 1514 r., wiatrak holenderski, poł. XIX w.
C						**3448**					
C1	**Myślibórz (wariant)**										
C1	C1_001	PJZ_348	Myślibórz		kolej	1953	kolej		DDR		
C1						**1953**					

*	Nr	Kod	Nazwa odcinka	Ulica	Rodzaj drogi**	Długość [m]	Nawierz-chnia ***	Bariery, uwagi	Proponowane inwestycje	Infrastruktura turystyczna	Atrakcje turystyczne
D	**Myślibórz (wariant)**										
D	D_001	PJZ_239	Myślibórz	1 Maja	DK	16	BIT		DDR	wiele obiektów noclegowych	zespół klasztorny dominikanów, kościół p.w. Świętego Krzyża, dom kultury, mur szachulcowy, k. XIII/XVIII w./1927-1928, kaplica p.w. Świętego Ducha, ob. Muzeum XIV w.
D	D_002	PJZ_200	Myślibórz	Cienista	DG	258	BIT				
D	D_003	PJZ_406	Myślibórz		DI	484	PCH		znak CPR		
D	D_004	PJZ_407	Myślibórz	Marcinkow-skiego	DG	290	BIT		Oznakowanie		
D	D_005	PJZ_408	Myślibórz	11 Listopada	DG	302	BIT		uspokojenie ruchu	wiele obiektów noclegowych	kościół par. p.w. św. Jana Chrzciciela, rynek im. Jana Pawła II, XIII/k. XVI w./ 1834-1835/1904, mury obronne, k. XIII w./XIV-XV, ratusz, brama Nowogrodzka i Pyrzycka
D	D_006	PJZ_409	Myślibórz	Pomorska, Buczka	DG	211	BIT		uspokojenie ruchu		
D	D_007	PJZ_405	Myślibórz	Felczaka	DG	430	BIT		uspokojenie ruchu		
D						**1991**					

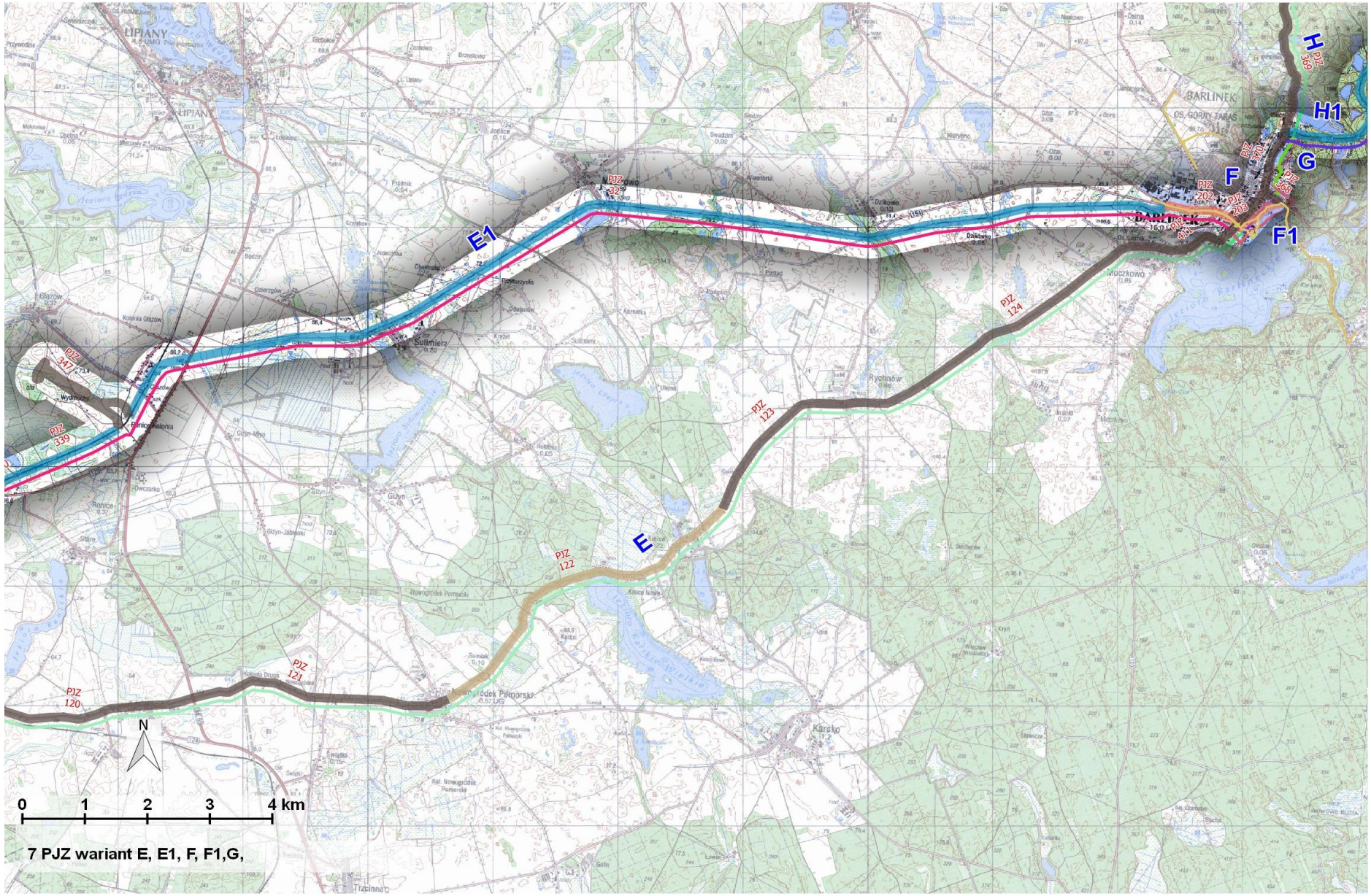

7 PJZ wariant E, E1, F, F1,G,

*	Nr	Kod	Nazwa odcinka	Ulica	Rodzaj drogi**	Długość [m]	Nawierz-chnia ***	Bariery, uwagi	Proponowane inwestycje	Infrastruktura turystyczna	Atrakcje turystyczne
E	**Myślibórz – Barlinek**										
E	E_001	PJZ_410	Myślibórz	Ogrodowa	DW	237	BIT		DDR/CPR	wiele obiektów noclegowych	zespół klasztorny dominikanów, kościół p.w. Świętego Krzyża, ob. dom kultury, mur.-szachulcowy, k. XIII/XVIII w./ 1927-1928 r., mury obronne, k. XIII/XIV-XV w., ratusz, brama Nowogrodzka i Pyrzycka
E	E_002	PJZ_120	Myślibórz - Klicko - Ławy		DW 128	6770	BIT	duży ruch sam.	DDR/CPR		kaplica szpitalna p.w. św. Gertrudy, ob. pracownia plastyczna, ul. Łużycka, 2 poł. XV w., Myśliborzyce - zespół kościoła ewangelickiego, k. XIX w.
E	E_003	PJZ_121	Ławy - Nowogródek Pomorski		DP	5074	BIT		Oznakowanie	Renice - hotel	uż. ekol., Nowogródek Pomorski - wczesnogotycki kościół
E	E_004	PJZ_122	Nowogródek Pomorski - Kinice		DP	5830	PCH		Oznakowanie		uż. ekol. Torfiaki przy Sumaku, Giżyn - kościół ewangelicki, ob. nie użytkowany, 1890 r.
E	E_005	PJZ_123	Kinice - Rychnów		DP	3215	BIT		Oznakowanie		Rychnów - kościół fil. p.w. Wniebowzięcia NMP, 2 poł. XIII/XIX w., uż. ekol. Mochordowskie mokradła
E	E_006	PJZ_124	Rychnów - Barlinek		DP	6990	BIT		Oznakowanie	Moczkowo - agroturystyka, pensjonat	uż. ekol. Rychnowskie bagno
E	E_007	PJZ_411	Barlinek		DW	979	BIT		DDR/CPR	Barlinek - schronisko, pole namiotowe	kościół nowoapostolski, ob. cerkiew prawosławna par. p.w. Zaśnięcia Najświętszej Bogurodzicy, 1873 r.
E						**29095**					

*	Nr	Kod	Nazwa odcinka	Ulica	Rodzaj drogi**	Długość [m]	Nawierz-chnia ***	Bariery, uwagi	Proponowane inwestycje	Infrastruktura turystyczna	Atrakcje turystyczne
E1	**Myślibórz – Barlinek (wariant)**										
E1	E1_001	PJZ_404	Myślibórz	Ogrodowa	DW	121	BIT		DDR/CPR	wiele obiektów noclegowych	zespół klasztorny dominikanów, kościół p.w. Świętego Krzyża, ob. dom kultury, mur.-szach., k. XIII/XVIII w./1927-1928 r., mury obronne, k. XIII/XIV-XV w., ratusz, brama Nowogrodzka i Pyrzycka
E1	E1_002	PJZ_403	Myślibórz	Spokojna	DG	480	BIT		Oznakowanie		
E1	E1_003	PJZ_350	Myślibórz	Lipowa	DK	1398	BIT		DDR/CPR		
E1	E1_004	PJZ_338	Myślibórz		kolej	1211	kolej		DDR		
E1	E1_005	PJZ_340	Myślibórz - Głazów		kolej	1195	kolej		DDR	Renice - hotel	Renice - pałac, pocz. XX w., wodociągowa wieża ciśnień, k. XIX w., kościół ewangelicki, ob. rzym.-kat. filialny p.w. Narodzenia NMP, k. XVII/XVIII/XIX w.
E1	E1_006	PJZ_339	Myślibórz - Głazów		kolej	1797	kolej		DDR		
E1	E1_007	PJZ_347	obejście S3 (Głazów)		DI	3896	BIT		Oznakowanie		
E1	E1_008	PJZ_32	Głazów - Barlinek		kolej	17882	kolej		DDR	Jedlica - agroturystyka, Dzikowo - agroturystyka, Renice - hotel	Głazów - kościół ewangelicki, ob. rzym.-kat. fil. p.w. Dobrego Pasterza, 1892 r., Sulimierz - kościół ewangelicki, ob. rzym.-kat. fil. p.w. św. Wojciecha, 2 poł. XVIII/XIX w.
E1	E1_009	PJZ_202	Barlinek	Szosa do Lipian	CPR	1201	BKNF			Barlinek - schronisko, pole namiotowe	kościół nowoapostolski, ob. cerkiew prawosławna par. p.w. Zaśnięcia Najświętszej Bogurodzicy, 1873 r.
E1						**29181**					

*	Nr	Kod	Nazwa odcinka	Ulica	Rodzaj drogi**	Długość [m]	Nawierz-chnia ***	Bariery, uwagi	Proponowane inwestycje	Infrastruktura turystyczna	Atrakcje turystyczne
F	**Barlinek miasto**										
F	F_001	PJZ_366	Barlinek	Niepodległości	DW	744	BIT		DDR/CPR	Barlinek - gastronomia, pensjonat, hotel, pokoje gościnne	Barlinecko-Gorzowski Park Krajobrazowy, mury miejskie, poł. XIV w., muzeum, kościół par. p.w. Niepokalanego Serca NMP, XIII-XV w.
F						**744**					
F1	**Barlinek miasto (wariant)**										
F1	F1_001	PJZ_367	Barlinek	Jeziorna do ronda	CPR	19	BKNF				Barlinecko-Gorzowski Park Krajobrazowy, Jezioro Barlineckie
F1	F1_002	PJZ_203	Barlinek	Parkowa, Jeziorna	CPR	859	BKNF			Barlinek - wypoczynkowy, pokoje gościnne, wypożyczalnia sprzętu wodnego	
F1	F1_003	PJZ_368	Barlinek	Strzelecka	DI	263	BIT		Oznakowanie	Barlinek - hotel, pokoje gościnne	
F1						**1141**					
G	**Barlinek miasto (wariant)**										
G	G_001	PJZ_370	Barlinek - Żydowo	1 Maja, Św. Bonifacego	DI	1129	BIT		Oznakowanie	Barlinek - schronisko OHP, pole namiotowe, pokoje gościnne	Barlinecko-Gorzowski Park Krajobrazowy, kościół par. p.w. św. Bonifacego, ul. św. Bonifacego 13, 1923 r./k. XX w., zespół młyna wodnego
G						**1129**					

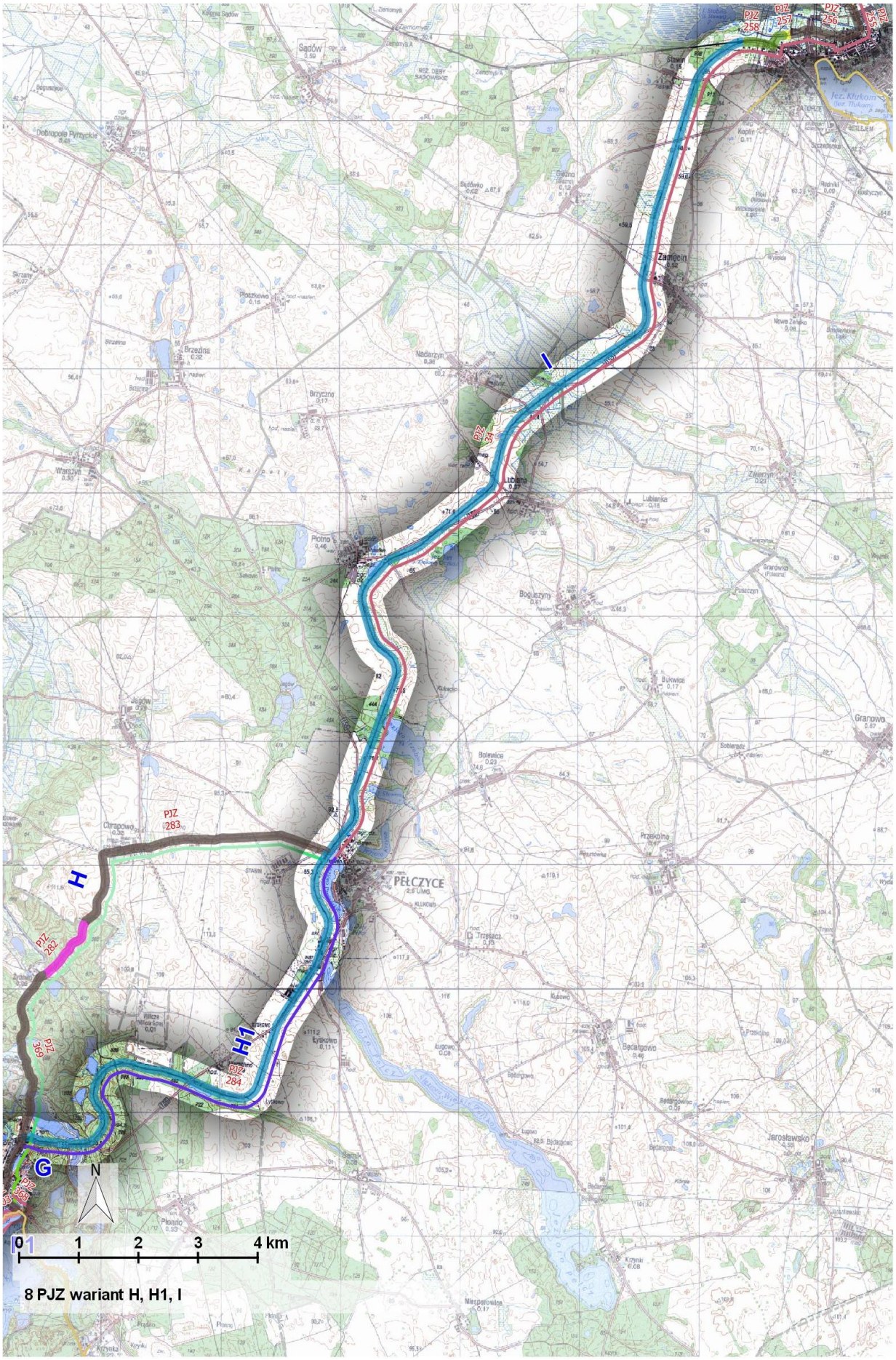

8 PJZ wariant H, H1, I

*	Nr	Kod	Nazwa odcinka	Ulica	Rodzaj drogi**	Długość [m]	Nawierz-chnia ***	Bariery, uwagi	Proponowane inwestycje	Infrastruktura turystyczna	Atrakcje turystyczne
H	**Barlinek – Pełczyce (kierunek Choszczno)**										
H	H_001	PJZ_369	Barlinek - Żydowo		DI	2927	BIT		Oznakowanie	Chrapowo - agroturystyka	Żydowo - park z egzotycznymi roślinami z XIX w., Barlinecko-Gorzowski Park Krajobrazowy
H	H_002	PJZ_282	Żydowo		DP	1140	BRUK		opaska BIT		Barlinecko-Gorzowski Park Krajobrazowy
H	H_003	PJZ_283	Żydowo - Pełczyce		DG	5063	BIT		Oznakowanie		Chrapowo - kościół filialny p.w. Świętej Rodziny, k. XIII w./2 poł. XIX w.
H						**9130**					
H1	**Barlinek – Pełczyce (wariant)**										
H1	H1_001	PJZ_284	Barlinek - Pełczyce		kolej	9456	kolej		DDR	Pełczyce - pensjonat, agroturystyka, gastronomia,	Pełczyce - zespół klasztorny cystersek: kościół, ob. par. p.w. Narodzenia NMP, 2 poł. XIII/XV/XVII w., ratusz, Rynek Nowego Miasta, l. 20. XX w., Barlinecko-Gorzowski Park Krajobrazowy
H1						**9456**					
I	**Pełczyce – Choszczno – Wapnica**										
I	I_001	PJZ_34	Pełczyce - Choszczno		kolej	16411	kolej		DDR/CPR		OCHK-Dolina Płoni, Lubiana - pałac, 1900, Nadarzyn - pałac, 1902, Przekolno - dwór ze skrzydłem pałacowym, k. XVIII, k. XIX
I	I_002	PJZ_258	Choszczno	Stawna	DG	520	naturalna		wyrównać i utwardzić		
I	I_003	PJZ_285	Choszczno	Zielona	DI	277	naturalna		wyrównać i utwardzić	Choszczno - hotel, hotelik, ośrodek wczasowy, zajazd, pokoje gościnne, dworzec kolejowy	
I	I_004	PJZ_257	Choszczno	Zielona	DI	110	KRU				

*	Nr	Kod	Nazwa odcinka	Ulica	Rodzaj drogi**	Długość [m]	Nawierz-chnia ***	Bariery, uwagi	Proponowane inwestycje	Infrastruktura turystyczna	Atrakcje turystyczne
I	I_005	PJZ_256	Choszczno	Zielona	DG	1242	BIT		uspokojenie ruchu		Choszczno - barbakan Bramy Kamiennej, XIV-XV w., mury miejskie, XIV-XV w., kościół par. p.w. Narodzenia NMP, 1 poł. XIV, XIX w.
I	I_006	PJZ_255	Choszczno - Pakość		DW	2605	BIT		DDR/CPR		
I	I_007	PJZ_254	Pakość - Sławęcin		DP	4800	BIT		Oznakowanie		
I	I_008	PJZ_253	Sławęcin		DP	199	BRUK		Opaska BIT		Sławęcin - kościół fil. p.w. MB Częstochowskiej, XV/XVI w., OCHK Dolina Iny, Radaczewo-ruina kościoła, poł. XVI w.
I	I_009	PJZ_252	Sławęcin		DP	1273	KRU				Dolina Iny
I	I_010	PJZ_251	Sławęcin - most na Inie		DP	318	naturalna		wyrównać i utwardzić		
I	I_011	PJZ_250	Sławęcin - most na Inie		DP	646	KRU				
I	I_012	PJZ_263	Nosowo		DI	1109	PCH				
I	I_013	PJZ_262	Nosowo		DG	1260	KRU				
I	I_014	PJZ_259	Nosowo		DI	1204	BIT		Oznakowanie		Nosowo - kościół fil. p.w. św. Franciszka z Asyżu, XV w., 1982-1986, Suchanówko - młyn wodno-elektryczny, szach., 1827
I	I_015	PJZ_260	Wapnica		DI	14	naturalna				
I						31988					

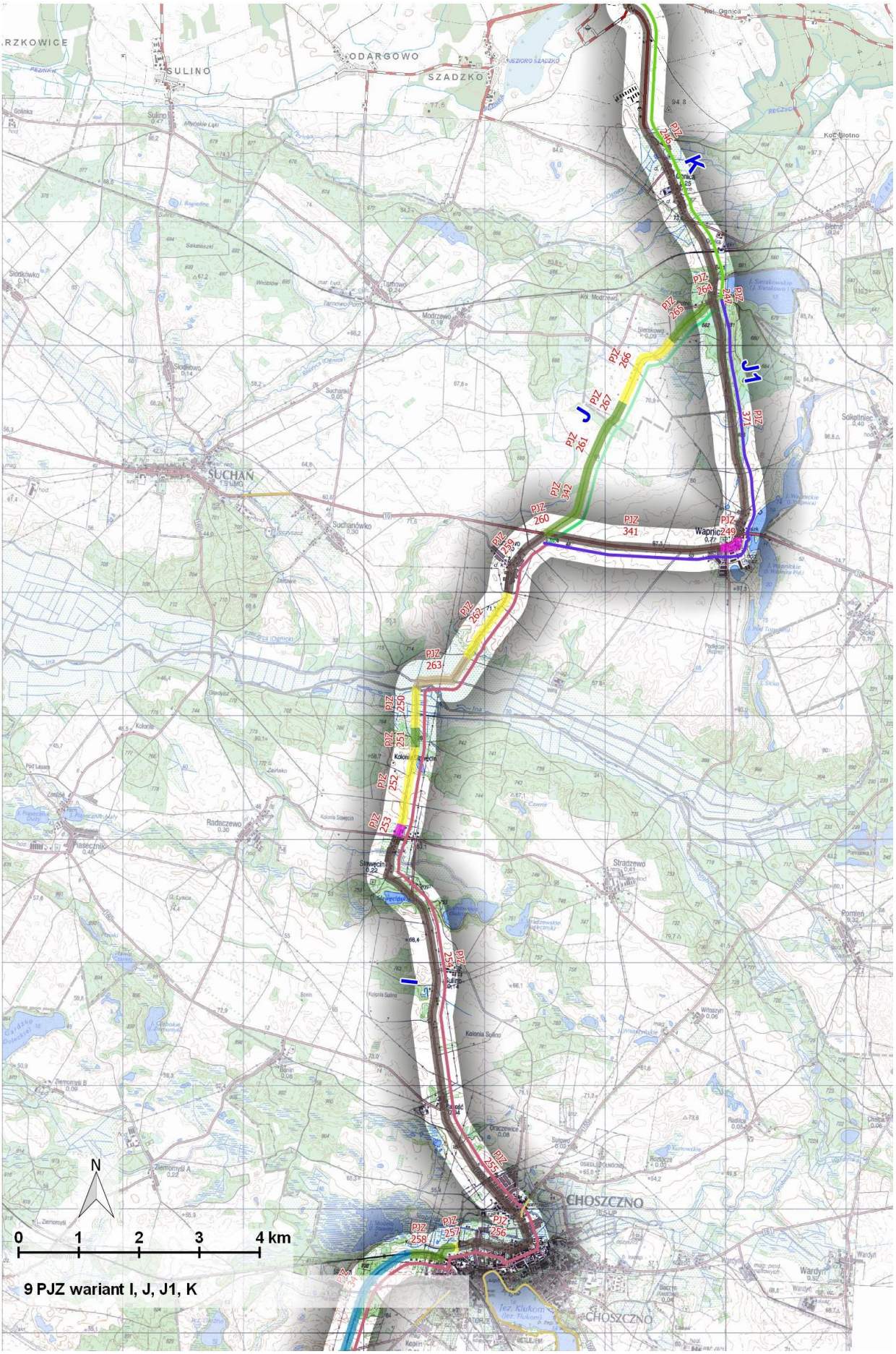

9 PJZ wariant I, J, J1, K

*	Nr	Kod	Nazwa odcinka	Ulica	Rodzaj drogi**	Długość [m]	Nawierz-chnia ***	Bariery, uwagi	Proponowane inwestycje	Infrastruktura turystyczna	Atrakcje turystyczne
J	**Wapnica – Sierakowo**										
J	J_001	PJZ_342	Wapnica		DI	1550	naturalna		wyrównać i utwardzić		
J	J_002	PJZ_261	Sierakowo		DI	527	naturalna		wyrównać i utwardzić		
J	J_003	PJZ_267	Sierakowo		DI	516	naturalna		wyrównać i utwardzić		
J	J_004	PJZ_266	Sierakowo		DI	1371	KRU			Sierakowo - agroturystyka	
J	J_005	PJZ_265	Sierakowo		DL	828	naturalna		wyrównać i utwardzić		
J	J_006	PJZ_264	Sierakowo		DI	124	BIT		Oznakowanie		
J						**4916**					
J1	**Nosowo – Wapnica**										
J1	J1_001	PJZ_341	Nosowo - Wapnica		DK	2916	BIT		DDR/CPR		
J1	J1_002	PJZ_249	Wapnica		DI	419	BRUK		opaska BIT	Wapnica - zajazd, hotel	Wapnica - kościół par. p.w. św. Jana Kantego, k. XIII, XIX w., 1980-1983
J1	J1_003	PJZ_248	Wapnica		DP	26	BIT				
J1	J1_004	PJZ_371	Wapnica - Sierakowo		DP	3872	BIT		Oznakowanie		Sokolniec - kościół fil. p.w. św. Józefa, 1889 (wieża - XV w.), ruina pałacu, 1862
J1						**7233**					
K	**Wapnica – Dobrzany**										
K	K_001	PJZ_247	Wapnica - Sierakowo		DP	114	BIT		Oznakowanie		
K	K_002	PJZ_246	Sierakowo - Dobrzany		DP	6019	BIT		Oznakowanie	Sierakowo - miejsce biwakowe, Ognica - ośrodek rekreacyjny w dawnej szkole, pensjonat, dworzec kolejowy (Ognica), Dobrzany - agroturystyka	Iński Park Krajobrazowy, Wapnica - kościół ewangelicki, ob. rzym.-kat. par. p.w. św. Michała Archanioła, Szadzko -ruiny zamku książąt pomorskich z XIV w., grodzisko, ruina kościoła, k. XVI w., XVIII w., uż. ekol. Ptaszyniec
K						**6133**					

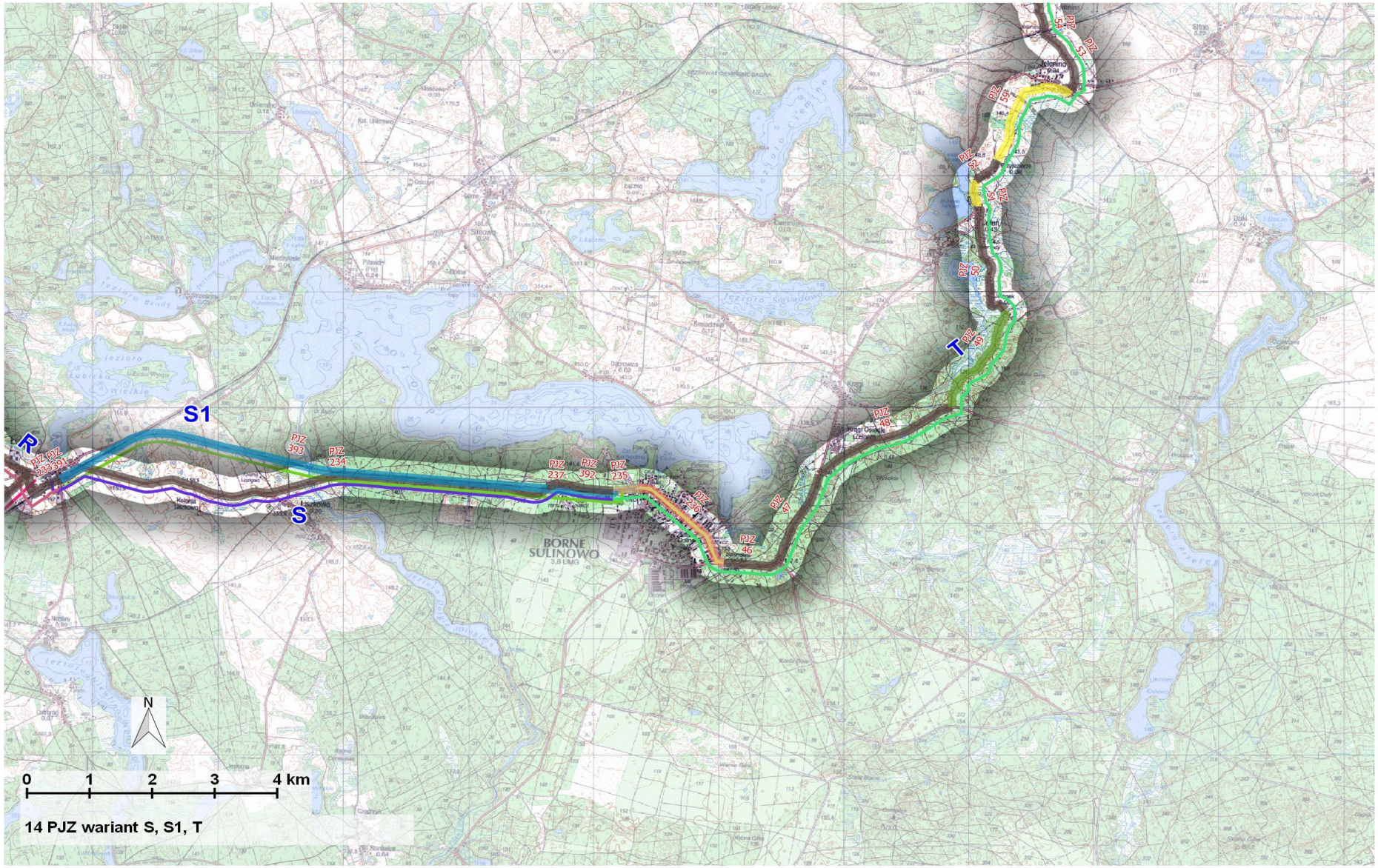
S1
S
T
R
PJZ 393
PJZ 234
PJZ 237
PJZ 392
PJZ 235
PJZ 46
PJZ 47
PJZ 48
PJZ 49
PJZ 50
PJZ 53
PJZ 54
PJZ 59
BORNE SULINOWO
N
0 1 2 3 4 km
14 PJZ wariant S, S1, T

*	Nr	Kod	Nazwa odcinka	Ulica	Rodzaj drogi**	Długość [m]	Nawierz-chnia ***	Bariery, uwagi	Proponowane inwestycje	Infrastruktura turystyczna	Atrakcje turystyczne
L	**Dobrzany – Ińsko**										
L	L_001	PJZ_127	Dobrzany - Kozy		DP	2863	BIT		Oznakowanie	Krzemień - ośrodek wczasowy	Iński Park Krajobrazowy, użytek ekologiczny "Ptaszyniec", zabytkowy kościół p.w. Michała Archanioła
L	L_002	PJZ_128	Kozy		DI	676	BIT		Oznakowanie		Iński Park Krajobrazowy, Jez. Okole
L	L_003	PJZ_129	Kozy		DP	1452	BIT		Oznakowanie		
L	L_004	PJZ_130	Kozy - Okole		DP	2334	PCH			pole namiotowe	
L	L_005	PJZ_131	Okole		DP	172	BRUK		opaska BIT		
L	L_006	PJZ_344	Okole – wzdłuż Jeziora Okunie		DP	1534	PCH	zły stan nawierzchni	Remont drogi	Okole - pole namiotowe, MOR	
L	L_007	PJZ_373	Okole - Linówko		DP	4344	BIT		Oznakowanie		Iński Park Krajobrazowy
L	L_008	PJZ_343	Okole - Linówko		DP	36	BIT		Oznakowanie		
L	L_009	PJZ_386	Ińsko – Jez .Długie		DP	1553	BIT		Oznakowanie		zabytkowy dwór wraz z parkiem w Miałce, Iński Park Krajobrazowy
L	L_010	PJZ_388	Ińsko – Jez. Długie		DP	1850	BIT		Oznakowanie		Zespół przyrodniczo-krajobrazowy Ostrowie
L						**16814**					

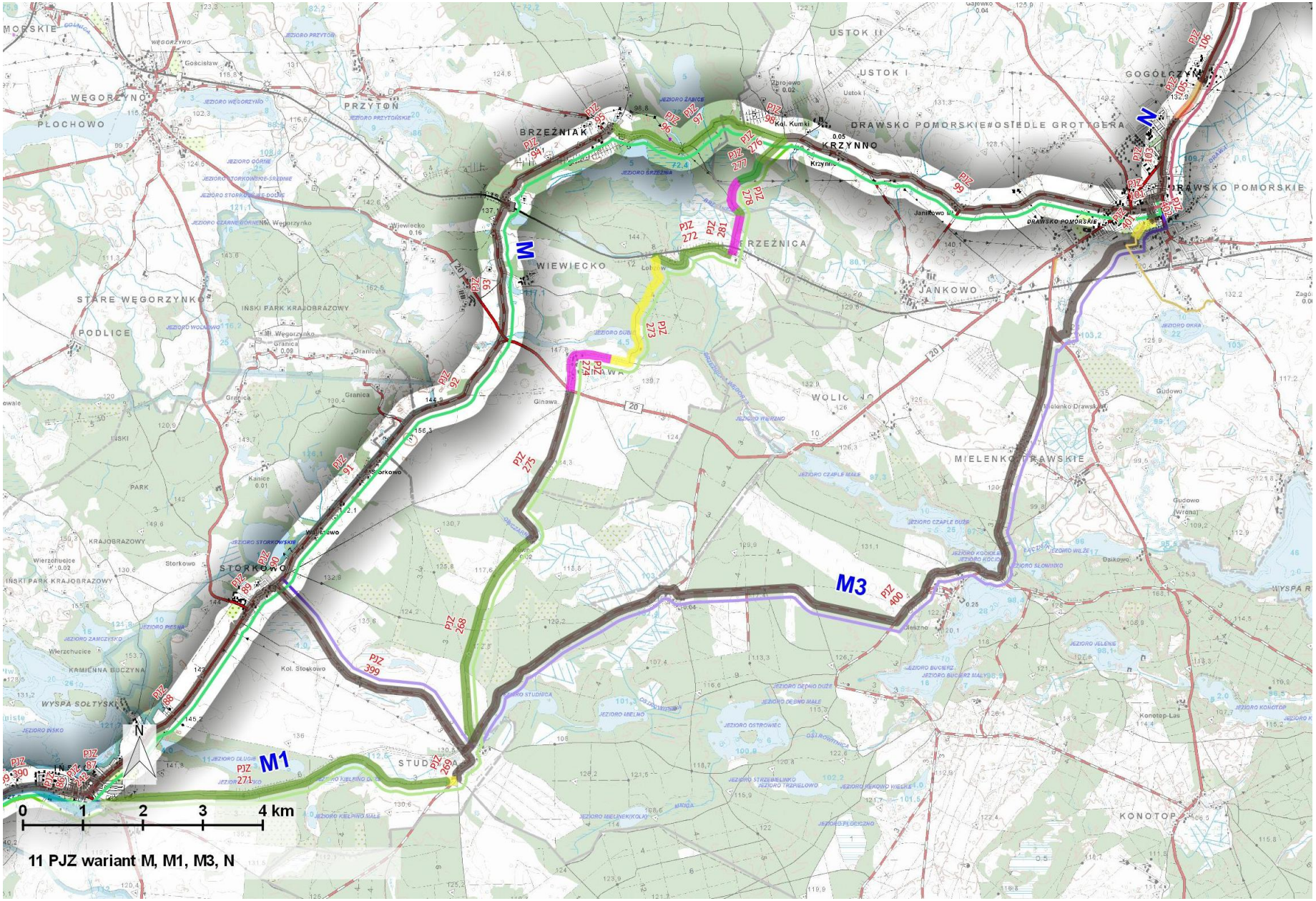

11 PJZ wariant M, M1, M3, N

*	Nr	Kod	Nazwa odcinka	Ulica	Rodzaj drogi**	Długość [m]	Nawierz-chnia ***	Bariery, uwagi	Proponowane inwestycje	Infrastruktura turystyczna	Atrakcje turystyczne
M	**Ińsko – Drawsko**										
M	M_001	PJZ_390	Ińsko – Jez. Długie	Bohaterów Warszawy	DP	1461	BIT		Oznakowanie		zabytkowe mury obronne Ińska, pomnik przyrody, Iński Park Krajobrazowy
M	M_002	PJZ_132	Ińsko – Jez. Długie	Bohaterów Warszawy	DP	230	BIT		Oznakowanie	liczne miejsca noclegowe	historyczny układ przestrzenny Ińska, wydarzenia: Ińskie Lato Filmowe
M	M_003	PJZ_242	Ińsko	Armii Krajowej	DW	332	BIT		DDR/CPR		zabytkowy dworzec kolei wąskotorowej
M	M_004	PJZ_88	Ińsko - Storkowo	Armii Krajowej / DW151	DW151	3487	BIT		DDR/CPR	Ińsko - ośrodek wczasowy, pensjonat, agroturystyka	rezerwaty: Wyspa Sołtyski i Kamienna Buczyna, zabytkowa aleja klonowo-jaworowa w Ińsku
M	M_005	PJZ_89	Storkowo		DI, DP	986	BIT		Oznakowanie	Storkowo - agroturystyka	zabytkowy pałac i park pałacowy
M	M_006	PJZ_90	Storkowo - Waliszewo		DI	947	BIT		Oznakowanie	Granica - agroturystyka	Iński Park Krajobrazowy
M	M_007	PJZ_91	Waliszewo - Ginawa		DI	2662	BIT		Oznakowanie		
M	M_008	PJZ_92	Waliszewo - Ginawa		DP	2149	BIT		Oznakowanie	Wiewiecko - agroturystyka	
M	M_008	PJZ_93	Ginawa - Wiewiecko		DP	2282	BIT		Oznakowanie	Wiewiecko - agroturystyka, dworzec kolejowy (Wiewiecko)	zabytkowy park pałacowy
M	M_009	PJZ_94	Wiewiecko - Brzeźniak		DP	2266	BIT		Oznakowanie		
M	M_010	PJZ_95	Brzeźniak		DG	141	BIT		Oznakowanie		park dworski
M	M_011	PJZ_96	Brzeźniak - Kumki Kolonia		DG	1231	naturalna		wyrównać i utwardzić		Brzeźniak - młyn wodny, poł. XIX w./l. 20 XX w.
M	M_012	PJZ_97	Brzeźniak - Kumki Kolonia		DG	1296	naturalna		wyrównać i utwardzić		
M	M_013	PJZ_98	Brzeźniak - Kumki Kolonia		DI	724	naturalna		wyrównać i utwardzić	Zbrojewo - pole namiotowe, agroturystyka	

*	Nr	Kod	Nazwa odcinka	Ulica	Rodzaj drogi**	Długość [m]	Nawierz-chnia ***	Bariery, uwagi	Proponowane inwestycje	Infrastruktura turystyczna	Atrakcje turystyczne
M	M_014	PJZ_99	Kumki Kolonia - Drawsko Pomorskie		DG	6060	BIT		Oznakowanie		zabytkowy spichlerz i park dworski w Jankowie
M	M_015	PJZ_100	Drawsko Pomorskie	Plac Gdański	DK	117	BIT		DDR/CPR		pomnik przyrody, obszar chronionego krajobrazu Pojezierze Drawskie
M	M_016	PJZ_101	Drawsko Pomorskie	Sikorskiego	DG	408	BIT		Oznakowanie	liczne miejsca noclegowe, dworzec kolejowy (Drawsko Pomorskie)	zabytki Drawska Pomorskiego (kościół, mury miejskie itd.), pomniki przyrody, OCK Pojezierze Drawskie
M1A	M1A_001	PJZ_86	Ińsko	Przeskok	DG	226	BIT		Oznakowanie	liczne miejsca noclegowe	historyczny układ przestrzenny Ińska, wydarzenia: Ińskie Lato Filmowe
M1A	M1A_002	PJZ_87	Ińsko	Przybrzeżna, Młynarska, Poprzeczna	DG	547	BIT		Oznakowanie		
M						**26779**					
M1	**Ińsko – Drawsko (wariant)**										
M1	M1_001	PJZ_389	Ińsko		kolej	2032	kolej		DDR	liczne miejsca noclegowe	Iński Park Krajobrazowy
M1	M1_002	PJZ_270	Ińsko - Studnica		DG	162	KRU				
M1	M1_002	PJZ_271	Ińsko - Studnica		DG	6083	naturalna		wyrównać i utwardzić		park dworski w Storkowie Dolnym
M1	M1_003	PJZ_269	Studnica		DG	812	BIT		Oznakowanie		pomniki przyrody, park pałacowy w Studnicy
M1	M1_004	PJZ_268	Studnica - Ginawa		DI	3698	naturalna		wyrównać i utwardzić		
M1	M1_005	PJZ_275	Studnica - Ginawa		DI	2859	BIT		Oznakowanie		
M1	M1_006	PJZ_274	Ginawa		DI	1220	BRUK		opaska BIT		zabytkowy kościół oraz park dworski w Ginawie
M1	M1_007	PJZ_273	Ginawa - Łobzów		DI	2325	KRU				
M1	M1_008	PJZ_272	Łobzów - Brzeżnica		DI	1566	naturalna		wyrównać i utwardzić		
M1	M1_009	PJZ_281	Brzeżnica - Kumki		DI	663	BRUK		opaska BIT		
M1	M1_010	PJZ_280	Brzeżnica - Kumki		DI	135	naturalna		wyrównać i utwardzić		

*	Nr	Kod	Nazwa odcinka	Ulica	Rodzaj drogi**	Długość [m]	Nawierz-chnia ***	Bariery, uwagi	Proponowane inwestycje	Infrastruktura turystyczna	Atrakcje turystyczne
M1	M1_011	PJZ_278	Brzeżnica - Kumki		DI	498	BRUK		opaska BIT		
M1	M1_012	PJZ_279	Brzeżnica - Kumki		DI	31	BRUK		opaska BIT		
M1	M1_013	PJZ_277	Brzeżnica - Kumki		DI	524	naturalna /KRU		wyrównać i utwardzić		
M1	M1_014	PJZ_276	Brzeżnica - Kumki		DI	591	naturalna		wyrównać i utwardzić	Zbrojewo - pole namiotowe, agroturystyka	
M1						**23199**					
M3	**Ińsko – Drawsko (wariant przez poligon)**										
M3	M3_001	PJZ_399	Storkowo - Studnica		DP	4454	BIT		Oznakowanie		Storkowo Dolne - park dworski, k. XIX w.
M3	M3_002	PJZ_400	Studnica - Drawsko Pomorskie		DG, DI	17299	BIT		Oznakowanie	Mielenko Drawskie - agroturystyka, ośrodek OHP, kwatery myśliwskie	teren poligonu, amfiteatr wojskowy w Olesznie
M3	M3_003	PJZ_401	Drawsko Pomorskie		DI	456	KRU	przez park		liczne miejsca noclegowe, dworzec kolejowy (Drawsko Pomorskie)	OCHK Pojezierze Drawskie
M3	M3_004	PJZ_402	Drawsko Pomorskie	Obr. Westerplatte	DP	266	BIT		Oznakowanie		OCK Pojezierze Drawskie, zabytkowy układ przestrzenny i inne zabytki Drawska Pom.
M3						**22475**					

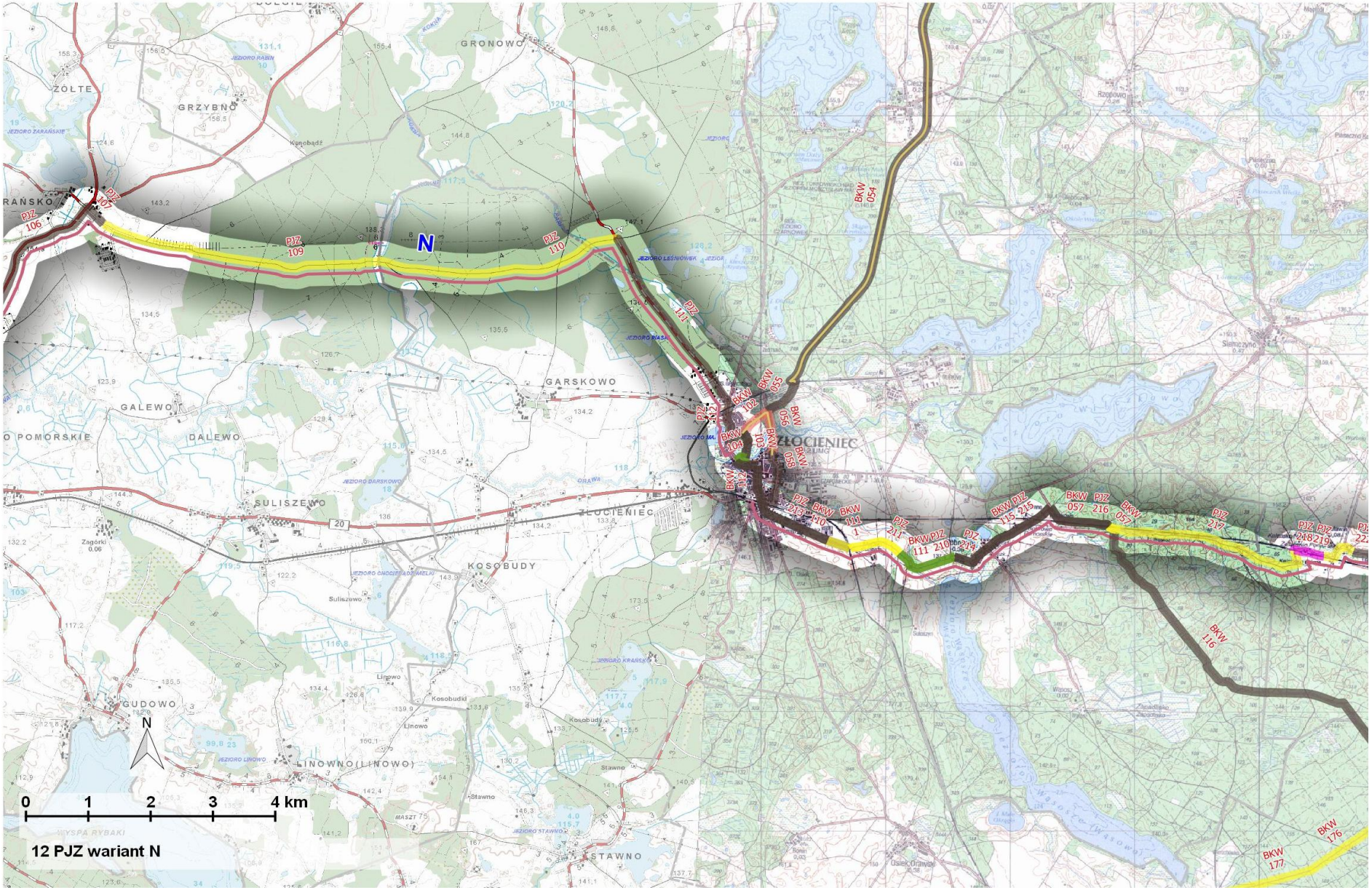
GRONOWO
ŻOŁTE
GRZYBNO
RAŃSKO
GALEWO
DALEWO
GARSKOWO
SULISZEWO
ZŁOCIENIEC
KOSOBUDY
GUDOWO
LINOWNO (LINOWO)
STAWNO
N
0 1 2 3 4 km
12 PJZ wariant N

*	Nr	Kod	Nazwa odcinka	Ulica	Rodzaj drogi**	Długość [m]	Nawierz-chnia ***	Bariery, uwagi	Proponowane inwestycje	Infrastruktura turystyczna	Atrakcje turystyczne
N	**Drawsko – Czaplinek**										
N	N_001	PJZ_102	Drawsko Pomorskie	Obr. Westerplatte, Zamkowa	DP	322	BIT		Uspokojenie ruchu	liczne miejsca noclegowe, dworzec kolejowy (Drawsko Pomorskie)	OCK Pojezierze Drawskie, zabytkowy układ przestrzenny i inne zabytki Drawska Pom.
N	N_002	PJZ_103	Drawsko Pomorskie - Zarańsko	11 Pułku Piechoty, Połczyńska	DK	1360	BIT		DDR/CPR	usługi hotelarskie, szkolne schronisko młodzieżowe	OCK Pojezierze Drawskie
N	N_003	PJZ_104	Drawsko Pomorskie	Połczyńska	CPR	345	BKNF				
N	N_004	PJZ_105	Drawsko Pomorskie	Połczyńska	DL	372	PCH				
N	N_005	PJZ_106	Drawsko Pomorskie - Zarańsko	Połczyńska / DW173	DW173	2877	BIT		DDR/CPR		
N	N_006	PJZ_107	Zarańsko		DL	385	BIT				OCK Pojezierze Drawskie, park pałacowy
N	N_007	PJZ_108	Zarańsko - Złocieniec		DG	282	KRU				OCK Pojezierze Drawskie
N	N_008	PJZ_109	Zarańsko - Złocieniec		DG	6124	KRU				
N	N_009	PJZ_110	Zarańsko - Złocieniec		DG	2115	KRU				Darskowo - pałac wraz z parkiem, zabytkowy kościół i pomnik przyrody
N	N_010	PJZ_111	Zarańsko - Złocieniec		DP	3393	BIT		Oznakowanie		Drawski Park Krajobrazowy, pomniki przyrody, OCK Pojezierze Drawskie, pomniki przyrody
N	N_011	PJZ_112	Złocieniec	Lipowa, Śląska, Cieszyńska	DP	881	BIT		Oznakowanie	pole namiotowe, ośrodek wypoczynkowy, hotel, gastronomia, wypożyczalnia kajaków, dworzec kolejowy (Złocieniec)	Park Żubra, ruiny zamku w Złocieńcu, pomniki przyrody, aleja zabytkowa
N	N_012	BKW_103	Złocieniec	Park	CPR	454	BKNF		DDR/CPR		pomniki przyrody, Drawski Park Krajobrazowy
N	N_013	BKW_104	Złocieniec	Połczyńska	CPR	183	BKNF		Wyrównać/utwardzić		
N	N_014	BKW_105	Złocieniec	Staszica	DP	214	BIT		CPR		zabytkowy układ urbanistyczny, zabytki, ośrodki sportowe i kulturalne miasta Złocieniec

*	Nr	Kod	Nazwa odcinka	Ulica	Rodzaj drogi**	Długość [m]	Nawierz-chnia ***	Bariery, uwagi	Proponowane inwestycje	Infrastruktura turystyczna	Atrakcje turystyczne
N	N_015	BKW_106	Złocieniec	Wolności	DG	167	BIT		CPR		
N	N_016	BKW_107	Złocieniec	Sikorskiego	DK	98	BIT		DDR/CPR		pomniki przyrody, zabytki Złocieńca
N	N_017	BKW_112		5 marca		516			CPR		
N	N_018	PJZ_213	Złocieniec	Mirosławiecka, Piaskowa	DP	1314	BIT		Oznakowanie		
N	N_019	PJZ_209	Złocieniec	Piaskowa	DP	385	KRU				
N	N_020	PJZ_211	Rakowo		DG	874	KRU				pomniki przyrody
N	N_021	PJZ_210	Złocieniec - Bobrowo		DG	1048	naturalna		wyrównać i utwardzić		Bobrowo - aleja akacjowa
N	N_022	PJZ_214	Bobrowo		DG	626	BIT		Oznakowanie		
N	N_023	PJZ_215	Bobrowo		DP	1249	BIT		Oznakowanie	dworzec kolejowy (Bobrowo - Pomorskie)	zabytkowy park pałacowy z aleją, pomniki przyrody
N	N_024	PJZ_216	Bobrowo		DLAS	1080	BIT	zakaz wjazdu	oznakowanie		pomniki przyrody
N	N_025	PJZ_217	Las - Stare Kaleńsko		DLAS	3419	KRU				pomniki przyrody, pomnik - głaz, OCK Pojezierze Drawskie
N	N_026	PJZ_218	Stare Kaleńsko - Stacja		DI	279	BRUK		opaska BIT	Żelisławie - agroturystyka, dworzec kolejowy (Żelisławie Pomorskie)	
N	N_027	PJZ_219	Stare Kaleńsko		DI	221	BRUK		opaska BIT		pomniki przyrody
N	N_028	PJZ_220	Stare Kaleńsko - Żelisławie		DI	418	KRU			Żelisławie - agroturystyka	
N	N_029	PJZ_221	Żelisławie		DP	189	KRU				
N	N_030	PJZ_222	Żelisławie - Czaplinek		DP	8317	BIT		Oznakowanie	Stare Kaleńsko - ośrodek wczasowy	rezerwat Brzozowe Bagno, pomniki - głazy, pomniki przyrody, OCHK Pojezierze Drawskie
N						**39507**					

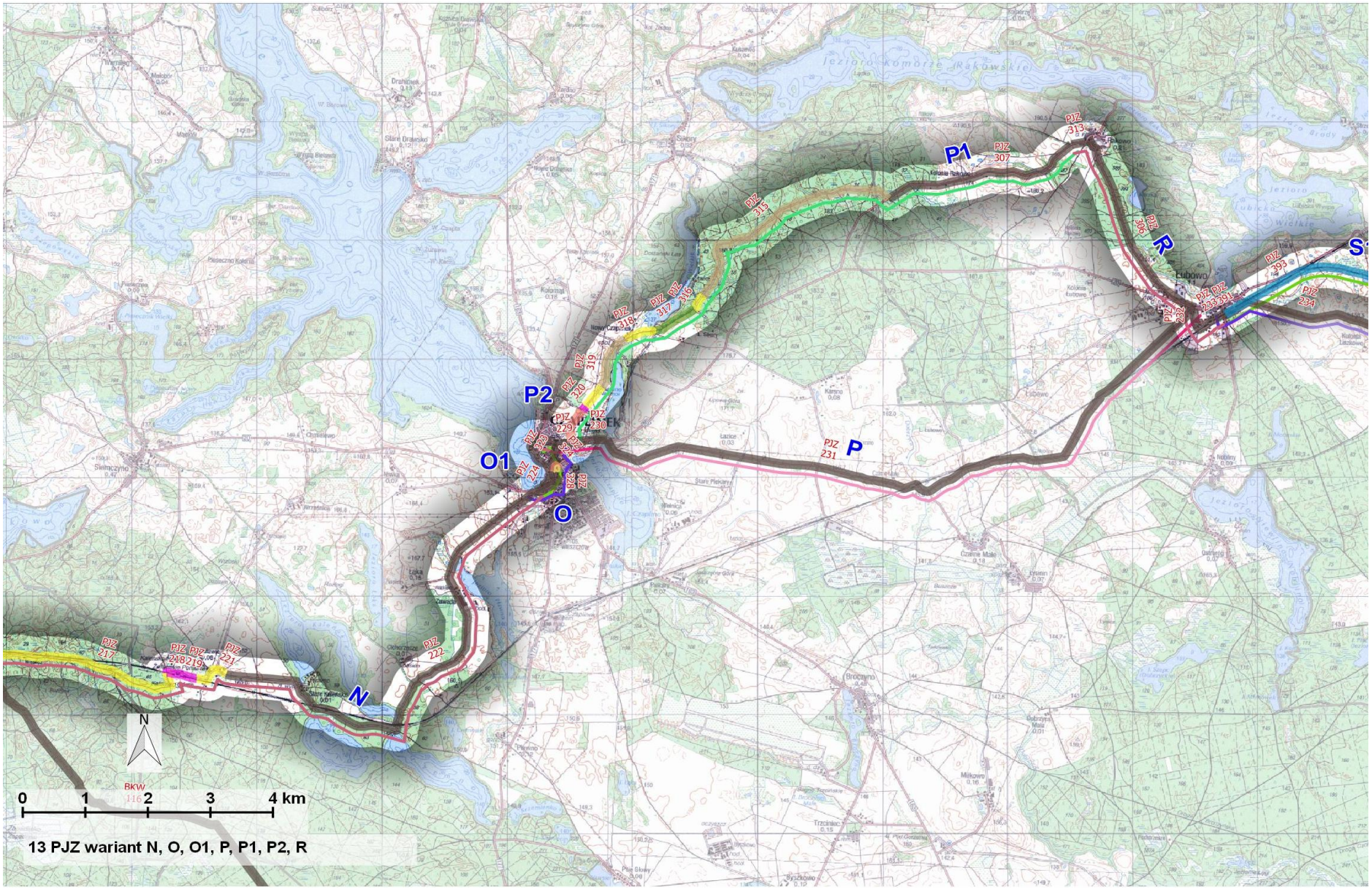
P1
P2
O1
O
N
P
R
S
PJZ 307
PJZ 313
PJZ 315
PJZ 316
PJZ 317
PJZ 318
PJZ 319
PJZ 320
PJZ 229
PJZ 230
PJZ 231
PJZ 224
PJZ 217
PJZ 218
PJZ 219
PJZ 221
PJZ 222
PJZ 306
PJZ 293
PJZ 234
PJZ 233
PJZ 331
PJZ 232
Lubowo
N
0 1 2 3 4 km
13 PJZ wariant N, O, O1, P, P1, P2, R

*	Nr	Kod	Nazwa odcinka	Ulica	Rodzaj drogi**	Długość [m]	Nawierz-chnia ***	Bariery, uwagi	Proponowane inwestycje	Infrastruktura turystyczna	Atrakcje turystyczne
O	**Czaplinek**										
O	O_001	PJZ_291	Czaplinek	Długosza	DI	344	BIT		Uspokojenie ruchu	liczne miejsca noclegowe	zabytkowy układ urbanistyczny, zabytki miasta Czaplinek, zabytkowe kościoły
O	O_002	PJZ_328	Czaplinek	Pławieńska	DW177	145	BIT		DDR/CPR		pomnik przyrody
O	O_003	PJZ_327	Czaplinek	Złocieniecka	DK20	42	BIT		DDR/CPR	liczne miejsca noclegowe, dworzec kolejowy (Czaplinek)	zabytkowy układ urbanistyczny, zabytki miasta Czaplinek, zabytkowe kościoły
O	O_004	PJZ_326	Czaplinek	Zbożowa	DL	73	BIT		Uspokojenie ruchu		
O	O_005	PJZ_325	Czaplinek	Plac 3 Marca	DI	165	BKNF				pomnik - głaz
O	O_006	PJZ_324	Czaplinek	Władysława Sikorskiego	DI	183	BIT		Uspokojenie ruchu		zabytkowy układ urbanistyczny, zabytki miasta Czaplinek, zabytkowe kościoły
O	O_007	PJZ_323	Czaplinek	Rynek, Szczecinecka	DI	245	BIT		Uspokojenie ruchu		
O						**1197**					
O1	**Czaplinek (wariant)**										
O1	O1_001	PJZ_223	Czaplinek	Złocieniecka	DK	146	BIT	duży ruch	DDR/CPR		
O1	O1_002	PJZ_224	Czaplinek	Jeziorna	DP	478	BIT		Oznakowanie	liczne miejsca noclegowe, dworzec kolejowy (Czaplinek)	pomnik - głaz
O1	O1_003	PJZ_225	Czaplinek	Apteczna	DG	189	BIT		Remont drogi		zabytkowy układ urbanistyczny, zabytki miasta Czaplinek, zabytkowe kościoły
O1	O1_004	PJZ_226	Czaplinek	Nadbrzeże drawskie	DI	415	BIT		Remont drogi		
O1						**1228**					
P	**Czaplinek – Łubowo**										
P	P_001	PJZ_229	Czaplinek	Szczecinecka	DW	514	BIT	duży ruch	DDR/CPR	liczne miejsca noclegowe	zabytkowy układ urbanistyczny, zabytki miasta Czaplinek, zabytkowe kościoły

*	Nr	Kod	Nazwa odcinka	Ulica	Rodzaj drogi**	Długość [m]	Nawierz-chnia ***	Bariery, uwagi	Proponowane inwestycje	Infrastruktura turystyczna	Atrakcje turystyczne
P	P_002	PJZ_230	Czaplinek	Szczecinecka	DK	273	BIT	duży ruch	DDR/CPR		
P	P_003	PJZ_231	Czaplinek - Łubowo		DP	11074	BIT		Oznakowanie	Łubowo - agroturystyka, dworzec kolejowy (Czarne Małe)	
P						**11861**					
P1	**Czaplinek – Łubowo (wariant)**										
P1	P1_001	PJZ_322	Czaplinek	Wiejska	DI	610	BKF		wyznaczyć DDR		Drawski Park Krajobrazowy, Jez. Drawskie
P1	P1_002	PJZ_321	Czaplinek		DI	89	BRUK		opaska BIT		
P1	P1_003	PJZ_320	Czaplinek		DL	421	KRU			ośrodki wczasowe, pola namiotowe, gastronomia, pokoje gościnne, agroturystyka	
P1	P1_004	PJZ_319	Czaplinek - Nowy Czaplinek		DL	937	PCH				Drawski Park Krajobrazowy
P1	P1_005	PJZ_318	Nowy Czaplinek - Rakowo	Wiejska	DL	450	KRU	b. stromo	serpentyna		
P1	P1_006	PJZ_317	Nowy Czaplinek - Rakowo		DL	795	naturalna		wyrównać i utwardzić		Jez. Dołgie Wielkie, Drawski Park Krajobrazowy
P1	P1_007	PJZ_316	Nowy Czaplinek - Rakowo		DL	278	KRU			Czaplinek - centrum leśnego kompleksu edukacyjno-turystycznego "Hubertówka-Zofiówka"	Drawski Park Krajobrazowy
P1	P1_008	PJZ_315	Nowy Czaplinek - Rakowo		DL	3986	PCH				Drawski Park Krajobrazowy, Sikory osada ceramiczna
P1	P1_009	PJZ_307	Nowy Czaplinek - Rakowo		DP	3262	BIT	niewielki ruch	Oznakowanie		
P1						**14535**					
P2	**Czaplinek**										
P2	P2_001	PJZ_228	Czaplinek	Słoneczna	DP	174	BIT		Remont drogi	liczne miejsca noclegowe, dworzec kolejowy (Czaplinek)	zabytkowy układ urbanistyczny, zabytki miasta Czaplinek, zabytkowe kościoły
P2	P2_002	PJZ_227	Czaplinek	Słoneczna	DP	163	BIT	jednokierunkowa	umożliwić przejazd rowerom		
P2						**337**					

*	Nr	Kod	Nazwa odcinka	Ulica	Rodzaj drogi**	Długość [m]	Nawierz-chnia ***	Bariery, uwagi	Proponowane inwestycje	Infrastruktura turystyczna	Atrakcje turystyczne
R	**Przejście przez Łubowo**										
R	R_001	PJZ_313	Rakowo		DP	271	BIT	niewielki ruch	Oznakowanie	Rakowo - pensjonat, jezioro Rakowo - miejsce biwakowe LAS, jez. Komorze - miejsce biwakowe LAS	Drawski Park Krajobrazowy
R	R_002	PJZ_306	Rakowo - Łubowo	Rakowska	DP	3234	BIT	niewielki ruch	Oznakowanie		OCHK Pojezierze Drawskie
R	R_003	PJZ_314	Łubowo	Tadeusza Kościuszki	DK20	202	BIT		DDR/CPR	Łubowo - agroturystyka, kwatery prywatne	
R	R_004	PJZ_232	Łubowo stacja		DG	641	BIT		Oznakowanie	Łubowo - agroturystyka, pokoje gościnne, dworzec kolejowy (Łubowo), Nobliny - pokoje gościnne	Jez. Łubiecko wielkie, kościół p.w. Wniebowzięcia NMP, 1834-1835 r.
R	R_005	PJZ_233	Łubowo	Kolejowa, Strzelecka	DG	307	BIT		Oznakowanie	dworzec kolejowy (Łubowo)	
R						**1744**					

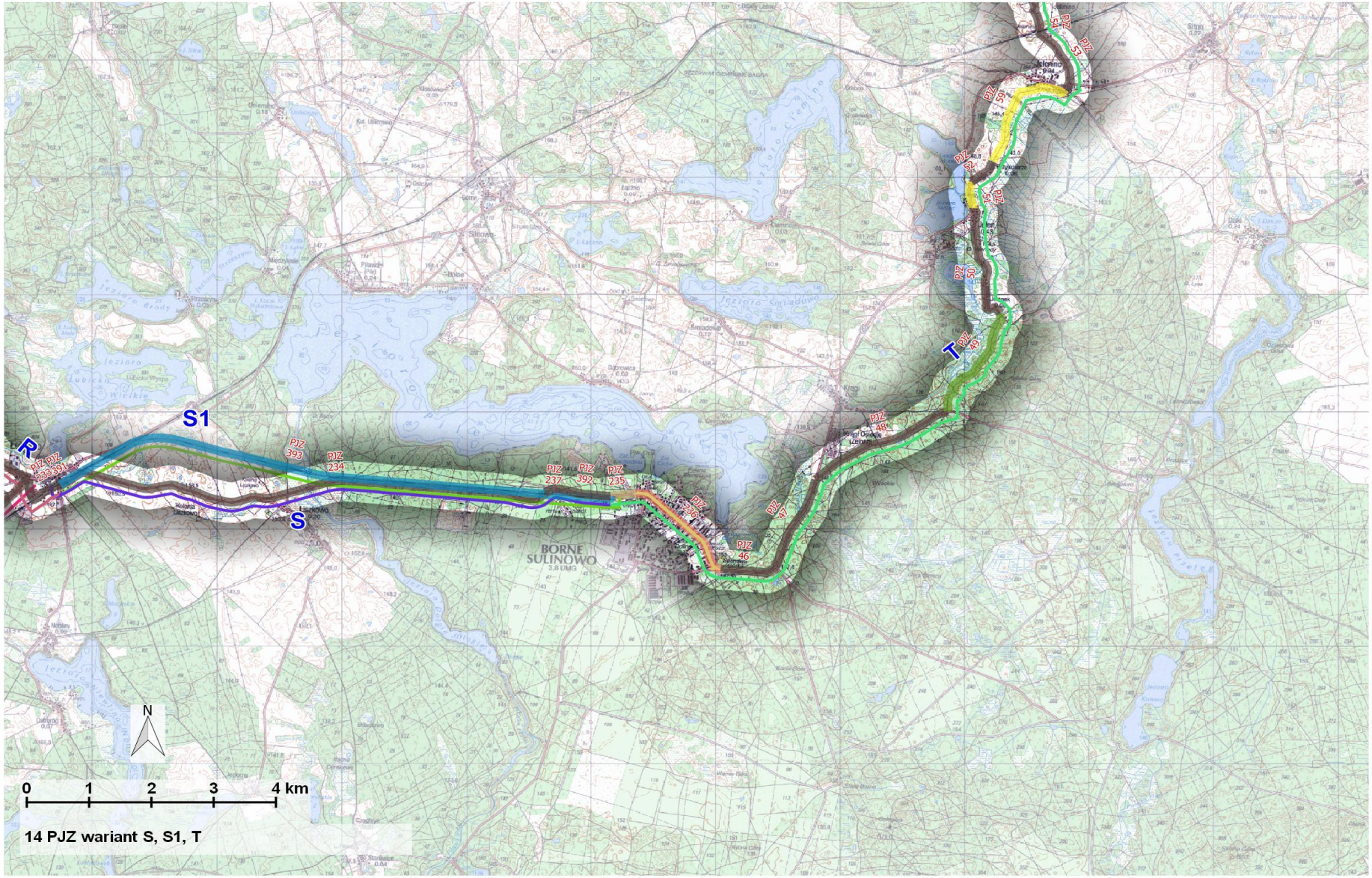

14 PJZ wariant S, S1, T

*	Nr	Kod	Nazwa odcinka	Ulica	Rodzaj drogi**	Długość [m]	Nawierz-chnia ***	Bariery, uwagi	Proponowane inwestycje	Infrastruktura turystyczna	Atrakcje turystyczne
S	**Łubowo – Borne Sulinowo**										
S	S_001	PJZ_391	Łubowo		DG	446	BIT		Oznakowanie		
S	S_002	PJZ_234	Łubowo - Borne		DP	7598	BIT		Oznakowanie	Liszkowo - miejsce biwakowe LAS, miejsce biwakowe LAS, Łubowo - agroturystyka	OCHK Pojezierze Drawskie, Jez. Pile, rz. Piława, Liszkowo - park pałacowy
S	S_003	PJZ_392	Łubowo - Borne		DP	1101	BIT		Oznakowanie		
S						**9145**					
S1	**Łubowo – Borne Sulinowo (wariant)**										
S1	S1_001	PJZ_393	Łubowo - Borne Sulinowo		kolej	8079	kolej		DDR	Liszkowo - miejsce biwakowe LAS, miejsce biwakowe LAS, Łubowo - agroturystyka	OCHK Pojezierze Drawskie, Jez. Pile, rz. Piława, Liszkowo - park pałacowy
S1	S1_002	PJZ_237	Łubowo - Borne Sulinowo		kolej	1109	kolej		DDR		
S1						**9188**					
T	**Borne Sulinowo – Mosinka**										
T	T_001	PJZ_235	Borne Sulinowo	Niepodległości	DP	397	PCH		Oznakowanie	liczne miejsca noclegowe	dawny garnizon (Niemiecki, Sowiecki) wojskowy z licznymi pozostałościami, jez. Pile
T	T_002	PJZ_236	Borne Sulinowo	Niepodległości	DP	1976	BKNF				
T	T_003	PJZ_46	Borne Sulinowo		DP	921	BIT		Oznakowanie		
T	T_004	PJZ_47	Borne Sulinowo		DP	1624	BIT		Oznakowanie	Krągi - agroturystyka	
T	T_005	PJZ_48	Borne Sulinowo		DI	2452	BIT	droga w złym stanie	Oznakowanie/remont nawierzchni	Krągi - agroturystyka, MOR	Krągi - kościół ewangelicki, ob. rzym.-kat. fil. p.w. MB Królowej Polski, szach., pocz. XIX w.
T	T_006	PJZ_49	Jelonek		DLAS	2047	naturalna		wyrównać i utwardzić	Jelonek - agroturystyka	
T	T_007	PJZ_50	Jelonek - Jeleń		DP	2054	BIT			Jeleń - domki kempingowe, pole namiotowe	Kościół pw. Matki Boskiej Nieustającej Pomocy
T	T_008	PJZ_51	Jeleń - Przyjezierze		CPR	460	KRU				

*	Nr	Kod	Nazwa odcinka	Ulica	Rodzaj drogi**	Długość [m]	Nawierz-chnia ***	Bariery, uwagi	Proponowane inwestycje	Infrastruktura turystyczna	Atrakcje turystyczne
T	T_009	PJZ_52	Przyjezierze		DI	505	BIT		Oznakowanie	Przyjezierze - agroturystyka, smażalnia, plaża	jez. Szarcze
T	T_010	PJZ_59	Przyjezierze - Jelenino		DI	2064	KRU				Jelenino - kościół ewangelicki, ob. rzym.-kat. par. p.w. Niepokalanego Poczęcia NMP, 1887 r.
T	T_011	PJZ_53	Jelenino Stacja		DP	1201	BIT		Oznakowanie	dworzec kolejowy (Jelenino)	OCHK Pojezierze Drawskie
T	T_012	PJZ_54	Jelenino stacja - Mosinka		DP	994	BIT		Oznakowanie		
T						**16695**					

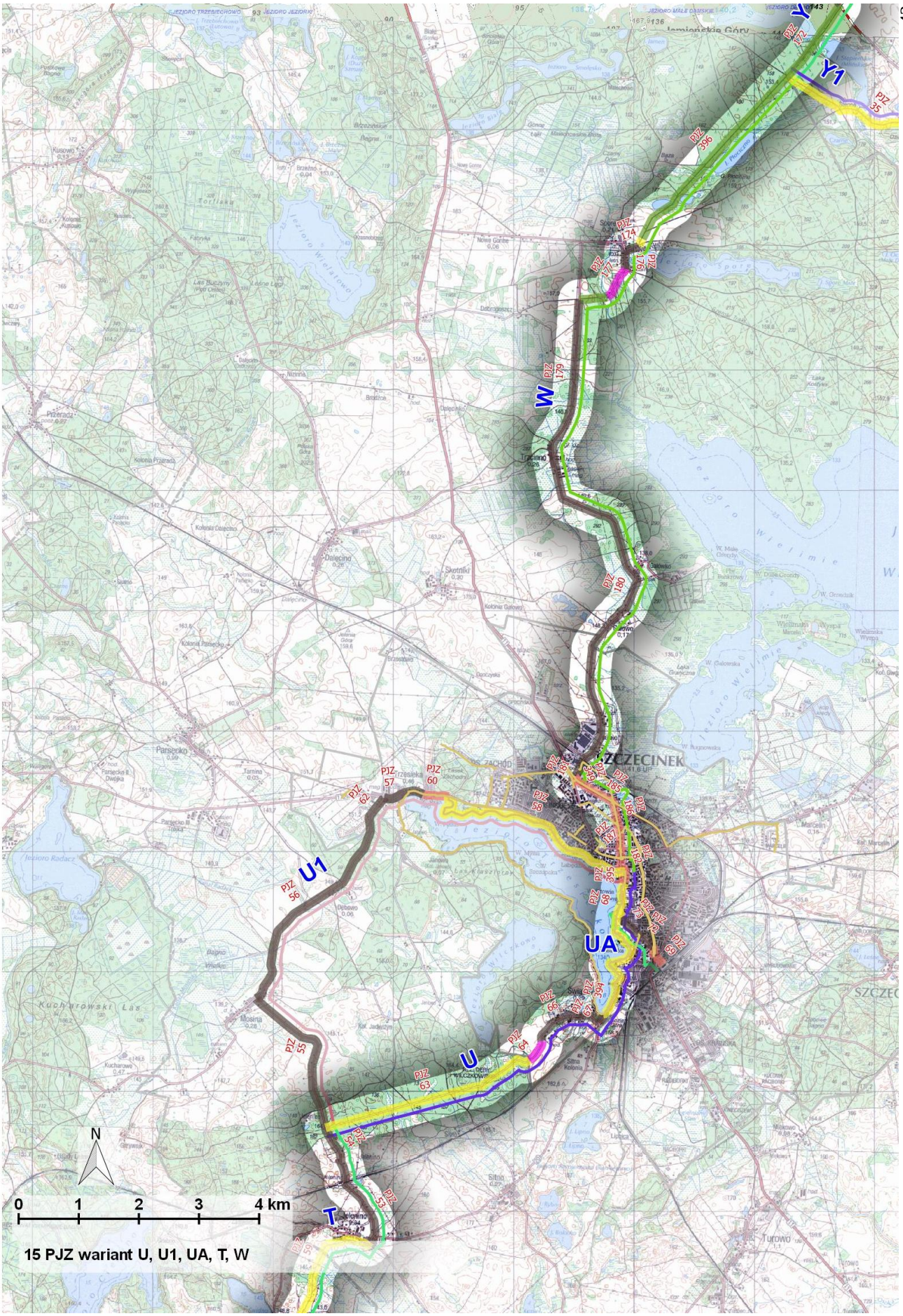

15 PJZ wariant U, U1, UA, T, W

*	Nr	Kod	Nazwa odcinka	Ulica	Rodzaj drogi**	Długość [m]	Nawierz-chnia ***	Bariery, uwagi	Proponowane inwestycje	Infrastruktura turystyczna	Atrakcje turystyczne
U	**Mosinka – Szczecinek pl. Sowińskiego**										
U	U_001	PJZ_63	Mosinka - rezerwat		DLAS	3651	KRU				OCHK Pojezierze Drawskie, Rezerwat Dęby Wilczkowskie
U	U_002	PJZ_64	rezerwat - Światki	Stanisława Staszica	DI	393	BRUK		opaska BIT		OCHK Pojezierze Drawskie
U	U_003	PJZ_65	Świątki	Stanisława Staszica	DI	378	BIT		Oznakowanie		
U	U_004	PJZ_66	Szczecinek	Stanisława Staszica	DP	839	BIT		Oznakowanie	Świątki - gastronomia	
U	U_005	PJZ_67	Szczecinek	Szczecińska	DK	178	BIT		DDR/CPR		
U	U_006	PJZ_394	Szczecinek		CPR	2284	KRU	promenada		liczne miejsca noclegowe, dworzec kolejowy (Szczecinek)	Jez. Trzesiecko, wyciąg nart wodnych, zamek (skrzydło południowe), XV w./1690 r./XVIII/XX w., schron bojowy ciężki typu B-Werk (w systemie umocnień Wału Pomorskiego), wodociągowa wieża ciśnień, ob. nieużytkowana, 1912 r.
U	U_007	PJZ_68	Szczecinek		CPR	490	KRU	promenada			
U	U_008	PJZ_395	Szczecinek		CPR	268	BKF				
U						**8481**					
U1	**Mosinka – Szczecinek pl. Sowińskiego (wariant przez Mosinę)**										
U1	U1_001	PJZ_55	Mosinka - Mosina		DP	2746	BIT		Oznakowanie	Jadwiżyn - dwór - rządcówka	OCHK Pojezierze Drawskie, Jadwiżyn - dwór i rządcówka
U1	U1_002	PJZ_56	Mosina - Dębowo		DP	3632	BIT		Oznakowanie	Janowo - agroturystyka	OCHK Pojezierze Drawskie
U1	U1_003	PJZ_62	Dębowo - Szczecinek	Łowiecka	DP	579	BIT		Oznakowanie	Trzesieka - hotel, pensjonat, pokoje gościnne	
U1	U1_004	PJZ_57	Trzesieka - Szczecinek	Trzesiecka	DI	447	BIT		Oznakowanie		jez. Trzesiecko, OCHK Pojezierze Drawskie
U1	U1_005	PJZ_61	Szczecinek	Trzesiecka	DI	250	BIT		Oznakowanie		OCHK Pojezierze Drawskie

*	Nr	Kod	Nazwa odcinka	Ulica	Rodzaj drogi**	Długość [m]	Nawierz-chnia ***	Bariery, uwagi	Proponowane inwestycje	Infrastruktura turystyczna	Atrakcje turystyczne
U1	U1_006	PJZ_60	Szczecinek	Kościuszki	DI	425	BKF				Jez. Trzesiecko, wyciąg nart wodnych, zamek (skrzydło południowe), XV w./1690 r./XVIII/XX w., schron bojowy ciężki typu B-Werk (w systemie umocnień Wału Pomorskiego), wodociągowa wieża ciśnień, ob. nieużytkowana, 1912 r.
U1	U1_007	PJZ_58	Szczecinek		CPR	3913	KRU	promenada		liczne miejsca noclegowe, dworzec kolejowy (Szczecinek)	
U1						**11992**					
UA	**Szczecinek – łącznik do stacji kolejowej**										
UA	UA_001	PJZ_74	Szczecinek - łącznik do stacji Kolejowej		DDR	129	KRU			liczne miejsca noclegowe, dworzec kolejowy (Szczecinek)	Wyciąg nart wodnych, zamek (skrzydło południowe), XV w./1690 r./XVIII/XX w., schron bojowy ciężki typu B-Werk (w systemie umocnień Wału Pomorskiego), wodociągowa wieża ciśnień, ob. nieużytkowana, 1912 r.
UA	UA_002	PJZ_73	Szczecinek - łącznik do stacji Kolejowej	Piłsudskiego	DG	465	BIT		Oznakowanie		
UA	UA_003	PJZ_72	Szczecinek - łącznik do stacji Kolejowej	Piłsudskiego	DG	312	BIT		Oznakowanie		
UA	UA_004	PJZ_71	Szczecinek - łącznik do stacji Kolejowej	28 Lutego	DDR	154	BKF				
UA	UA_005	PJZ_70	Szczecinek - łącznik do stacji Kolejowej	28 Lutego	DP	42	BIT		Oznakowanie		
UA	UA_005	PJZ_69	Szczecinek - łącznik do stacji Kolejowej		DG	188	BKF	droga kończy się barierą	usunąć barierki na końcu		
UA						**1290**					
W	**Szczecinek – Stępno**										
W	W_001	PJZ_183	Szczecinek	3 Maja	CPR	54	BKF			liczne miejsca noclegowe, dworzec kolejowy (Szczecinek)	Wyciąg nart wodnych, zamek (skrzydło południowe), XV w./1690 r./XVIII/XX w., schron bojowy ciężki typu B-Werk (w systemie umocnień Wału Pomorskiego), wodociągowa wieża
W	W_002	PJZ_182	Szczecinek	Ordona, pl. Wolności, 1 Maja	CPR	425	BKF				
W	W_003	PJZ_187	Szczecinek	Jana Pawła II	CPR	28	BKF				
W	W_004	PJZ_186	Szczecinek	1 Maja	CPR	787	BKF				
W	W_005	PJZ_185	Szczecinek	Narutowicza	CPR	731	BKF				

*	Nr	Kod	Nazwa odcinka	Ulica	Rodzaj drogi**	Długość [m]	Nawierz-chnia ***	Bariery, uwagi	Proponowane inwestycje	Infrastruktura turystyczna	Atrakcje turystyczne
W	W_006	PJZ_349	Szczecinek	rondo	CPR	56	BKF			liczne miejsca noclegowe	ciśnień, ob. nieużytkowana, 1912 r.
W	W_007	PJZ_184	Szczecinek	rondo	CPR	60	BKF				
W	W_008	PJZ_181	Szczecinek	Koszalińska	DP	401	BIT		Oznakowanie		
W	W_009	PJZ_180	Szczecinek - Trzcinno	Koszalińska	DP	6180	BIT		Oznakowanie		OCHK Jeziora Szczecineckie, Gałowo - dwór, 2 poł. XIX w.
W	W_010	PJZ_179	Trzcinno - Spore		DP	2626	BIT		Oznakowanie		Dobrogoszcz - hodowla sokołów
W	W_011	PJZ_178	Trzcinno - Spore		DP	475	naturalna		wyrównać i utwardzić		OCHK Jeziora Szczecineckie
W	W_012	PJZ_177	Trzcinno - Spore		DP	556	BRUK		opaska BIT		
W	W_013	PJZ_176	Trzcinno - Spore		DP	322	BIT		Oznakowanie	Spore - Ośrodek wypoczynkowy, agroturystyka	
W	W_014	PJZ_175	Trzcinno - Spore		DI	50	BIT		Oznakowanie		
W	W_015	PJZ_174	Trzcinno - Spore		DI	197	BIT		Oznakowanie	Spore - dom letniskowy, ośrodek wypoczynkowy	Spore - kościół ewangelicki, ob. rzym., OCHK Jeziora szczecineckie.-kat. fil. p.w. Najświętszej Rodziny, 1859-1865 r.
W	W_016	PJZ_173	Spore - Stępień		DI	135	KRU				OCHK Jeziora Szczecineckie
W	W_017	PJZ_396	Spore -Stępień		DI	3660	naturalna		wyrównać i utwardzić		
W						**16743**					

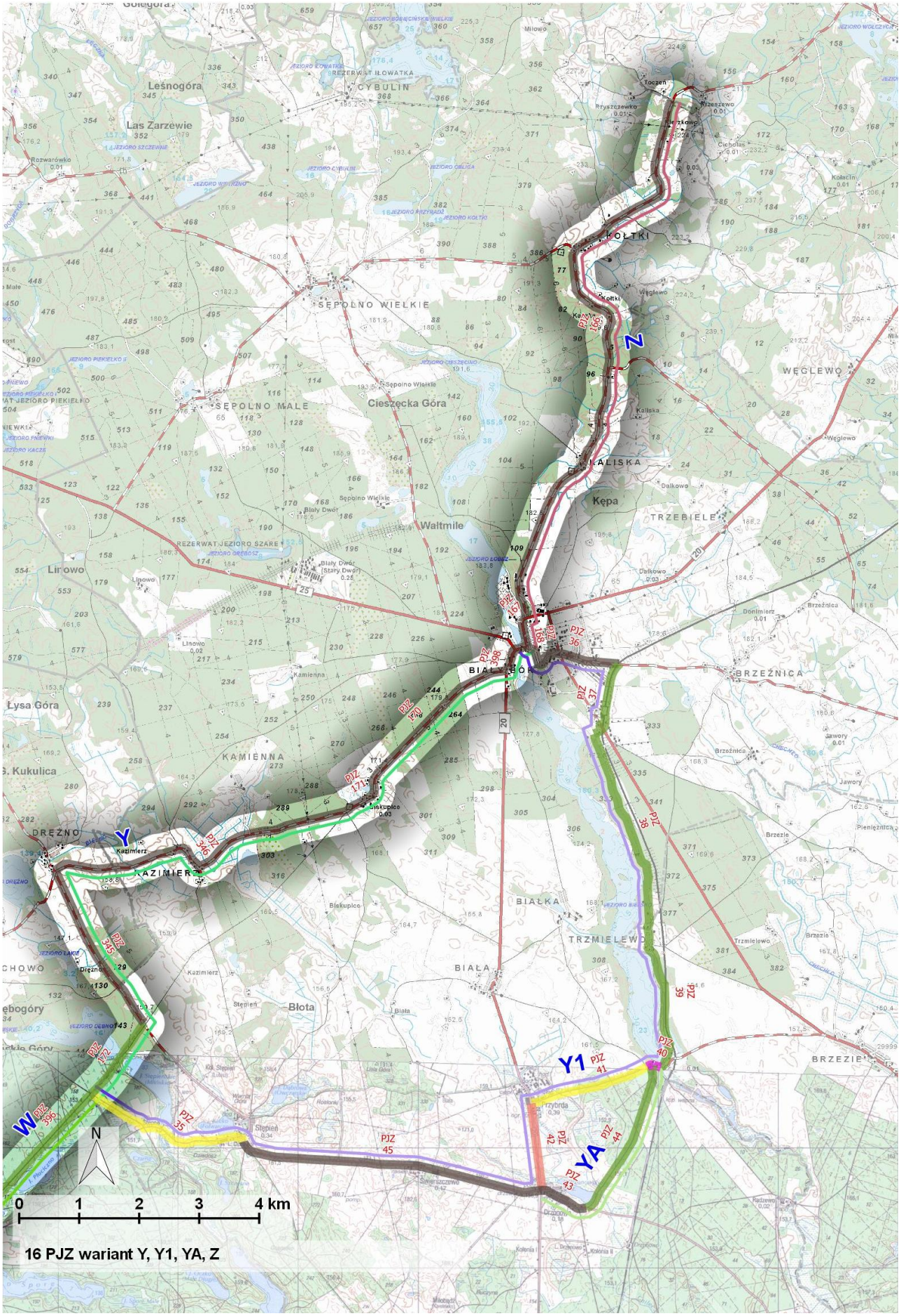

16 PJZ wariant Y, Y1, YA, Z

*	Nr	Kod	Nazwa odcinka	Ulica	Rodzaj drogi**	Długość [m]	Nawierz-chnia ***	Bariery, uwagi	Proponowane inwestycje	Infrastruktura turystyczna	Atrakcje turystyczne
Y	**Stępno – Biały Bór (przez Drężno)**										
Y	Y_001	PJZ_172	Stępień		DI	1487	naturalna		wyrównać i utwardzić	Stępień - agroturystyka	OCHK Jeziora Szczecineckie
Y	Y_002	PJZ_345	Stępień - Drężno		DP	2953	BIT		Oznakowanie		
Y	Y_003	PJZ_346	Drężno - Biskupice		DP	5331	BIT		Oznakowanie		uż. ekol. Wierzchominko
Y	Y_004	PJZ_171	Biskupice		DP	618	BIT		Oznakowanie		
Y	Y_005	PJZ_170	Biskupice - Biały Bór	Św. Huberta	DP	3108	BIT		Oznakowanie		
Y	Y_006	PJZ_169	Biskupice - Biały Bór	Św. Huberta	DP	60	BIT		Oznakowanie		
Y	Y_007	PJZ_398	Biały Bór	Szczecinecka	DK	580	BIT		DDR/CPR	Ośrodek wypoczynkowy, pensjonat, hotelik, dom rekolekcyjny, agroturystyka, pokoje gościnne	Kościół p.w. św. Michała Archanioła, OCHK Okolice Zydowo - Biały Bór
Y						**14137**					
Y1	**Stępno – Biały Bór (przez Jeziernik)**										
Y1	Y1_001	PJZ_35	Stepno - Stępień		DG	2852	KRU			Stępień - agroturystyka	OCHK Jeziora Szczecineckie, kościół ewangelicki, ob. rzym.-kat. fil. p.w. Chrystusa Króla, szach., XVII w.
Y1	Y1_002	PJZ_45	Stępień - Drzonowo		DP	5126	BIT		Oznakowanie		uż. ekol. Bagno Strachomino
Y1	Y1_003	PJZ_42	Drzonowo - Przybrda		DI	1457	BKF	chodnik	CPR		OCHK Okolice Żydowo-Biały Bór
Y1	Y1_004	PJZ_41	Przybrda - Jeziernik		DG	2038	KRU		Oznakowanie		
Y1	Y1_005	PJZ_397	Jeziernik		DG	115	BRUK		opaska BIT		
Y1	Y1_006	PJZ_40	Jeziernik		DG	126	BRUK		opaska BIT	dom do wynajęcia - Jeziernik	
Y1	Y1_007	PJZ_39	Jeziernik - Trzmielewo		DI	2434	naturalna		wyrównać i utwardzić	Trzmielewo - agroturystyka	
Y1	Y1_008	PJZ_38	Trzmielewo - - Biały Bór		DI	3479	naturalna		wyrównać i utwardzić		
Y1	Y1_009	PJZ_37	Biały Bór - przy torach		DI	1432	naturalna		wyrównać i utwardzić		

*	Nr	Kod	Nazwa odcinka	Ulica	Rodzaj drogi**	Długość [m]	Nawierz-chnia ***	Bariery, uwagi	Proponowane inwestycje	Infrastruktura turystyczna	Atrakcje turystyczne
Y1	Y1_010	PJZ_36	Biały Bór		DG	1904	BIT		Oznakowanie	Ośrodek wypoczynkowy, pensjonat, hotelik, dom rekolekcyjny, agroturys-tyka, pokoje gościnne	Kościół p.w. św. Michała Archanioła, OCHK Okolice Żydowo - Biały Bór
Y1						**20963**					
YA	**Drzonowo – Jeziernik**										
YA	YA_001	PJZ_43	Drzonowo – J. Drzonowskie		DP	824	BIT		Oznakowanie		OCHK Okolice Żydowo-Biały Bór
YA	YA_002	PJZ_44	J. Drzonowskie - Jeziernik		DLAS	2699	naturalna		wyrównać i utwardzić		
YA						**3523**					
Z	**Biały Bór – Krzeszewo**										
Z	Z_001	PJZ_168	Biały Bór	Szczecinecka	DK	396	BIT		DDR/CPR	Ośrodek wypoczynkowy, pensjonat, hotelik, dom rekolekcyjny, agroturys-tyka, pokoje gościnne	Kościół p.w. św. Michała Archanioła, OCHK Okolice Żydowo-Biały Bór
Z	Z_002	PJZ_167	Biały Bór - Krzeszewo		DK20	99	BIT		DDR/CPR		
Z	Z_003	PJZ_166	Biały Bór - Krzeszewo		DP	10240	BIT			Biały Bór - ośrodek wczasowy	OCHK Okolice Żydowo-Biały Bór, uż. ekol.
Z						**10735**					

ODNOGA GRANICA – SZCZECIN – IŃSKO

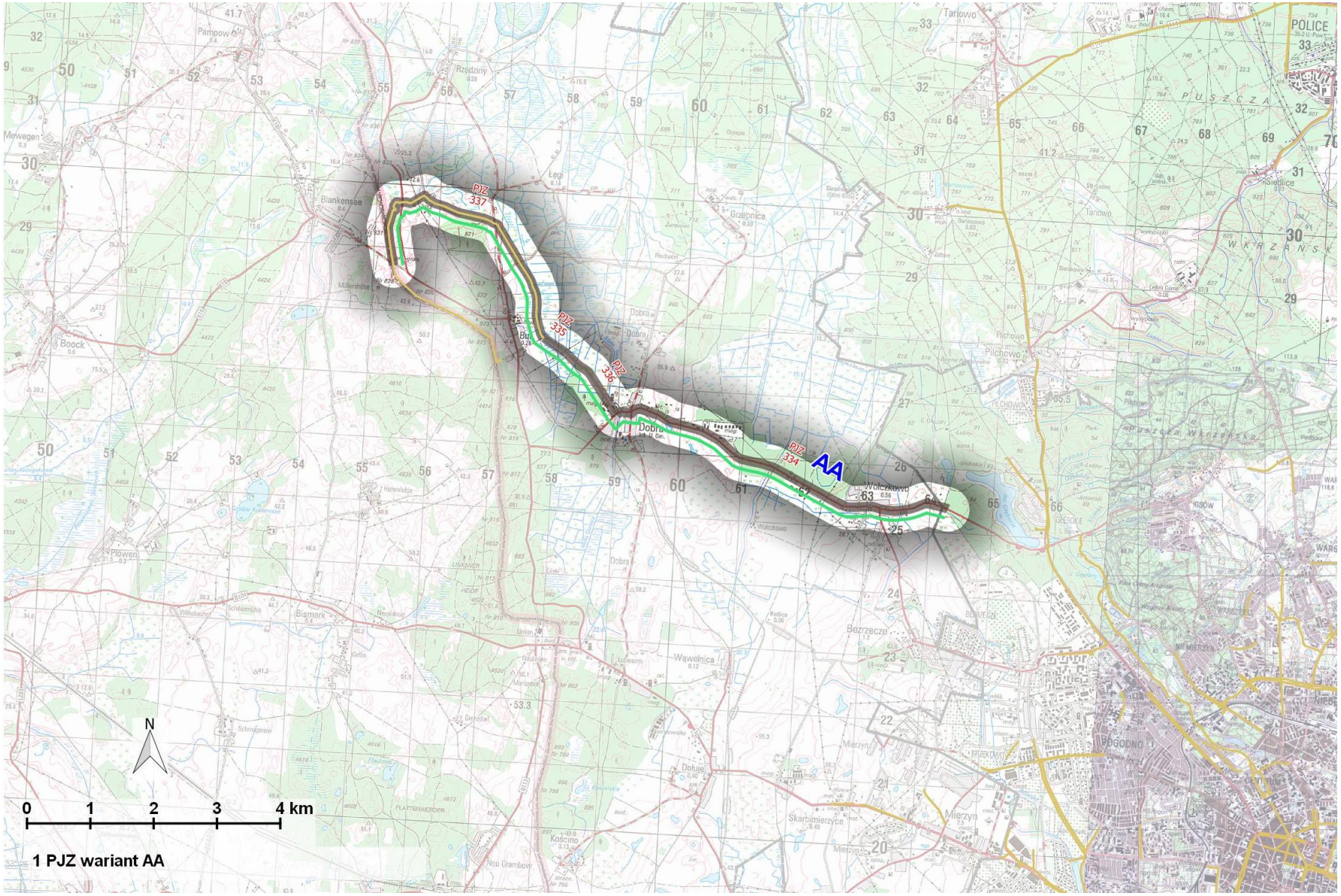

1 PJZ wariant AA

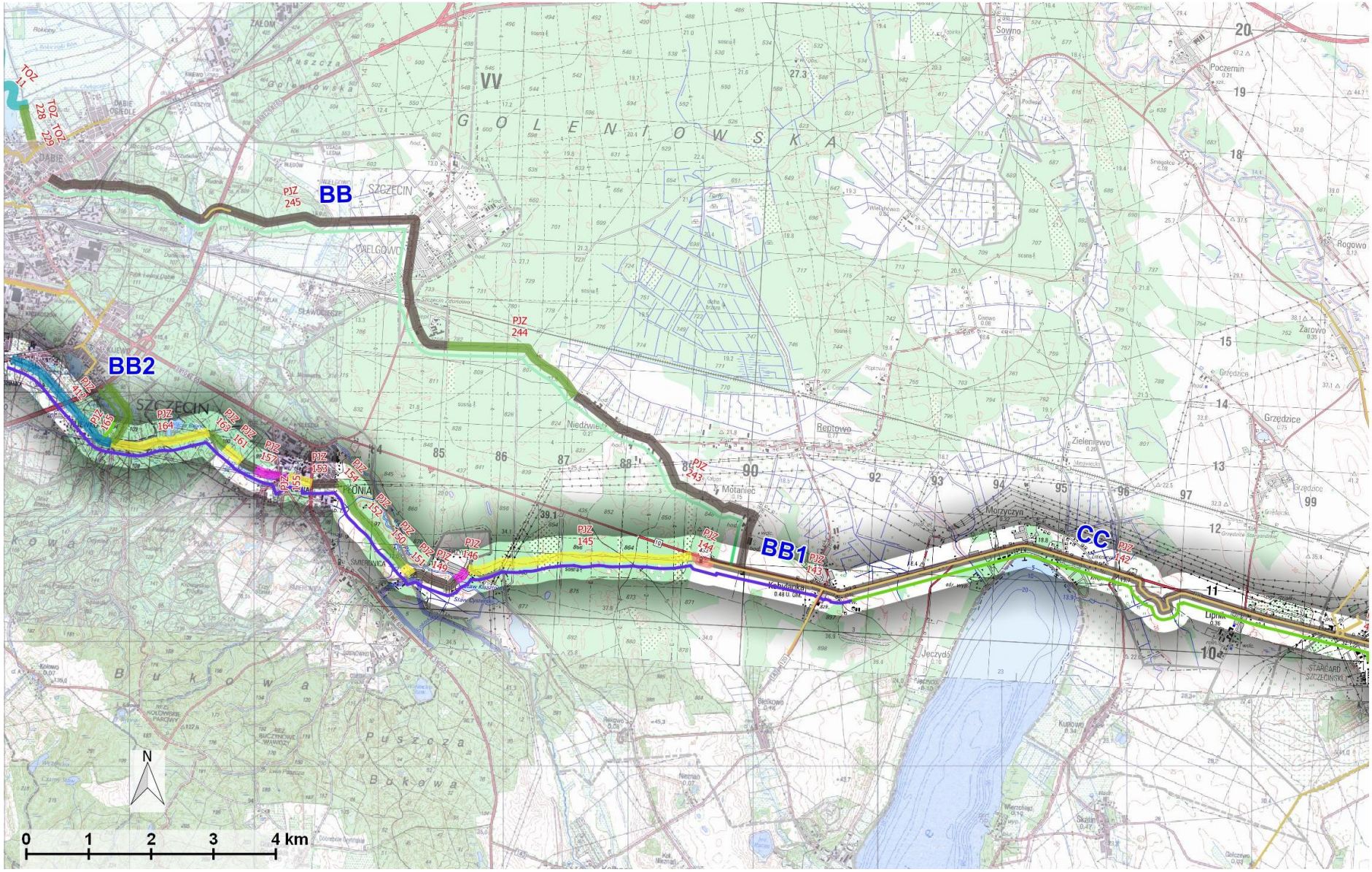
BB
BB2
BB1
CC
GOLENIOWSKA
SZCZECIN
PJZ 245
PJZ 244
PJZ 143
PJZ 142
PJZ 144
PJZ 145
PJZ 146
PJZ 149
PJZ 150
PJZ 151
PJZ 152
PJZ 153
PJZ 154
PJZ 155
PJZ 157
PJZ 161
PJZ 163
PJZ 164
PJZ 165
PJZ 172
TOZ 11
TOZ 228
TOZ 229
N
0 1 2 3 4 km

*	Nr	Kod	Nazwa odcinka	Ulica	Rodzaj drogi**	Długość [m]	Nawierz-chnia ***	Bariery, uwagi	Proponowane inwestycje	Infrastruktura turystyczna	Atrakcje turystyczne
AA	**Buk (granica państwa) – Szczecin (granica miasta)**										
AA	AA_001	PJZ_337	granica państwa - Buk		DDR	4813	BIT				
AA	AA_002	PJZ_335	Buk - Dobra		DI	459	BIT		Oznakowanie		
AA	AA_003	PJZ_336	Dobra	Sportowa	DG	1249	BIT		Oznakowanie	Wołczkowo - agroturystyka, pokoje gościnne, Dobra - gościniec	
AA	AA_004	PJZ_334	Dobra - Szczecin (granica miasta)		DP	5718	BIT		DDR/CPR		
AA						**12239**					
BB	**Szczecin Dąbie – Motaniec**										
BB	BB_001	PJZ_245	Dąbie - Wielgowo		DP	8567	BIT		Oznakowanie	dworzec kolejowy (Szczecin Zdunowo)	Zabytki w Szczecinie Dąbiu: kościół Wniebowzięcia NMP, pałace itp.
BB	BB_002	PJZ_244	Zdunowo - Niedźwiedź		DI	2352	naturalna		wyrównać i utwardzić		
BB	BB_003	PJZ_243	Niedźwiedź - Motaniec		DG	4516	BIT		Oznakowanie	dworzec kolejowy (Reptowo)	zespół przyrodniczo-krajobrazowy: Torfowisko Reptowo
BB						**15435**					
BB1	**Szczecin Płonia – Jezierzyce**										
BB1	BB1_001	PJZ_412	Szczecin	Nowy Zjazd	kolej	2141	kolej		DDR		Szczeciński Park Krajobrazowy "Puszcza Bukowa"
BB1	BB1_002	PJZ_164	Szczecin - Płonia		DLAS	1603	KRU				pomnik przyrody, Szczeciński Park Krajobrazowy "Puszcza Bukowa"
BB1	BB1_003	PJZ_163	Szczecin - Płonia	Trzcinowa	DLAS	158	naturalna		wyrównać i utwardzić		Szczeciński Park Krajobrazowy "Puszcza Bukowa"
BB1	BB1_004	PJZ_162	Szczecin - Płonia	Trzcinowa	DG	194	naturalna		wyrównać i utwardzić		
BB1	BB1_005	PJZ_161	Szczecin - Płonia	Trzcinowa	DG	349	KRU	droga w złym stanie	wyrównanie utwardzenie		
BB1	BB1_006	PJZ_156	Szczecin - Płonia	Trzcinowa	DG	261	BIT		Oznakowanie		
BB1	BB1_007	PJZ_157	Szczecin - Płonia	Trzcinowa	DG	421	BRUK		opaska BIT		

*	Nr	Kod	Nazwa odcinka	Ulica	Rodzaj drogi**	Długość [m]	Nawierz-chnia ***	Bariery, uwagi	Proponowane inwestycje	Infrastruktura turystyczna	Atrakcje turystyczne
BB1	BB1_008	PJZ_158	Szczecin - Płonia	Balińskiego	DP	48	BIT				
BB1	BB1_009	PJZ_159	Szczecin - Płonia	Uczniowska	DP	137	BRUK		opaska BIT		
BB1	BB1_010	PJZ_160	Szczecin - Płonia	Kołbacka	DI	384	KRU	barierki na wyjeździe	udrożnić wyrównać		
BB1	BB1_011	PJZ_155	Szczecin - Plonia	Przyszłości	DP	10	BIT	skrzyżowanie	Oznakowanie		
BB1	BB1_012	PJZ_153	Szczecin - Płonia	Dębowa	DG	423	BIT		Oznakowanie		Zespół przyrodniczo-krajobrazowy "Park Leśny w Strudze", pomnik przyrody
BB1	BB1_014	PJZ_154	Szczecin - Płonia	Buczynowa	DI	105	naturalna		wyrównać i utwardzić		
BB1	BB1_015	PJZ_152	Płonia- Jezierzyce	Buczynowa	DLAS	1075	naturalna		wyrównać i utwardzić		Szczeciński Park Krajobrazowy "Puszcza Bukowa"
BB1	BB1_016	PJZ_150	Płonia - Jezierzyce	Buczynowa	DLAS	537	naturalna		wyrównać i utwardzić		
BB1	BB1_017	PJZ_151	Płonia - Jezierzyce	Buczynowa	DI	179	KRU			Szczecin - liczne miejsca noclegowe	zabytkowy kościół i cmentarz
BB1	BB1_018	PJZ_149	Jezierzyce	Topolowa	DP	783	BIT		Oznakowanie		pomnik przyrody
BB1	BB1_019	PJZ_148	Jezierzyce	Mostowa	DP	178	BRUK		opaska BIT		Szczeciński Park Krajobrazowy "Puszcza Bukowa"
BB1	BB1_020	PJZ_147	Jezierzyce	Mostowa	DG	66	BRUK		opaska BIT		
BB1	BB1_021	PJZ_146	Jezierzyce	Gościnna	DG	35	BIT		Oznakowanie		zespół przyrodniczo-krajobrazowy "Wzgórza Bukowe", pomnik przyrody
BB1	BB1_022	PJZ_145	Jezierzyce - Motaniec (stacja paliw)		DLAS	3641	KRU				pomnik przyrody, zabytkowa aleja
BB1	BB1_023	PJZ_144	Motaniec (stacja paliw)		DI	351	BKF	brak oznaczenia	Oznakowanie		
BB1	BB1_024	PJZ_143	Motaniec - Kobylanka		DDR	2299	BIT			Kobylanka - motel, dworzec kolejowy (Reptowo)	pojedyncze pomniki przyrody (dęby)
BB1						15378					

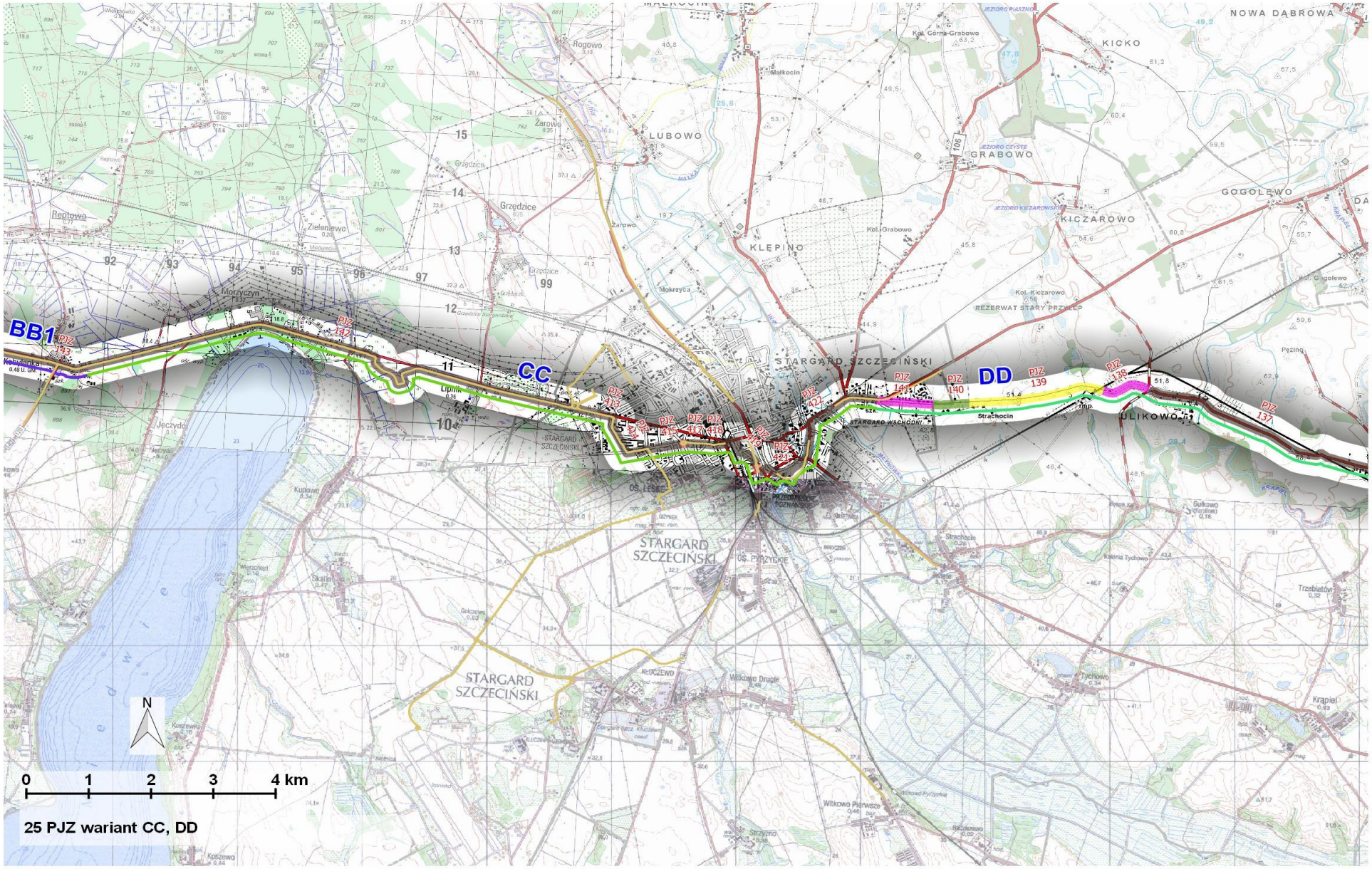

25 PJZ wariant CC, DD

BB2	**Szczecin Płonia – Jezierzyce wariant 1**										
BB2	BB2_001	PJZ_165	Szczecin - Płonia		DG	1147	naturalna	droga w złym stanie	wyrównać i utwardzić	Szczecin - liczne miejsca noclegowe	Szczeciński Park Krajobrazowy "Puszcza Bukowa"
BB2						**1147**					
CC	**Kobylanka – Stargard Szczeciński**										
CC	CC_001	PJZ_142	Kobylanka - Stargard Szczec.		DDR	9151	BIT			liczne obiekty noclegowe, dworzec kolejowy (Miedwiecko)	pomniki przyrody, liczne zabytki w Stargardzie Szczecińskim
CC	CC_002	PJZ_413	Stargard Szczec.	Szczecińska	DDR	199	BIT			liczne obiekty noclegowe, dworzec kolejowy Stargard Szczeciński, sklepy, gastronomia, sklepy rowerowe	
CC	CC_003	PJZ_414	Stargard Szczec.	Zaodrzańskiego Pułku piechoty	DDR	1020	BIT				
CC	CC_004	PJZ_415	Stargard Szczec.	Aleja Żołnierza	DG	533	BIT		CPR/DDR		
CC	CC_005	PJZ_416	Stargard Szczec.	Pl.Słoneczny	CPR	84	BKNF				
CC	CC_006	PJZ_417	Stargard Szczec.	11 Listopada	DDR	345	BIT				
CC	CC_007	PJZ_418	Stargard Szczec.	11 Listopada	DDR	286	BIT				
CC	CC-008	PJZ_419	Stargard Szczec.		DG	733	BIT		CPR/DDR		
CC	CC_009	PJZ_420	Stargard Szczec.	Skarbcowa	CPR	158	BKNF				
CC	CC_010	PJZ_421	Stargard Szczec.		DG	930	BIT		CPR/DDR		
CC	CC_011	PJZ_422	Stargard Szczec.	Marii Skłodowskiej Curie	CPR	1852	BIT				
CC						**15291**					

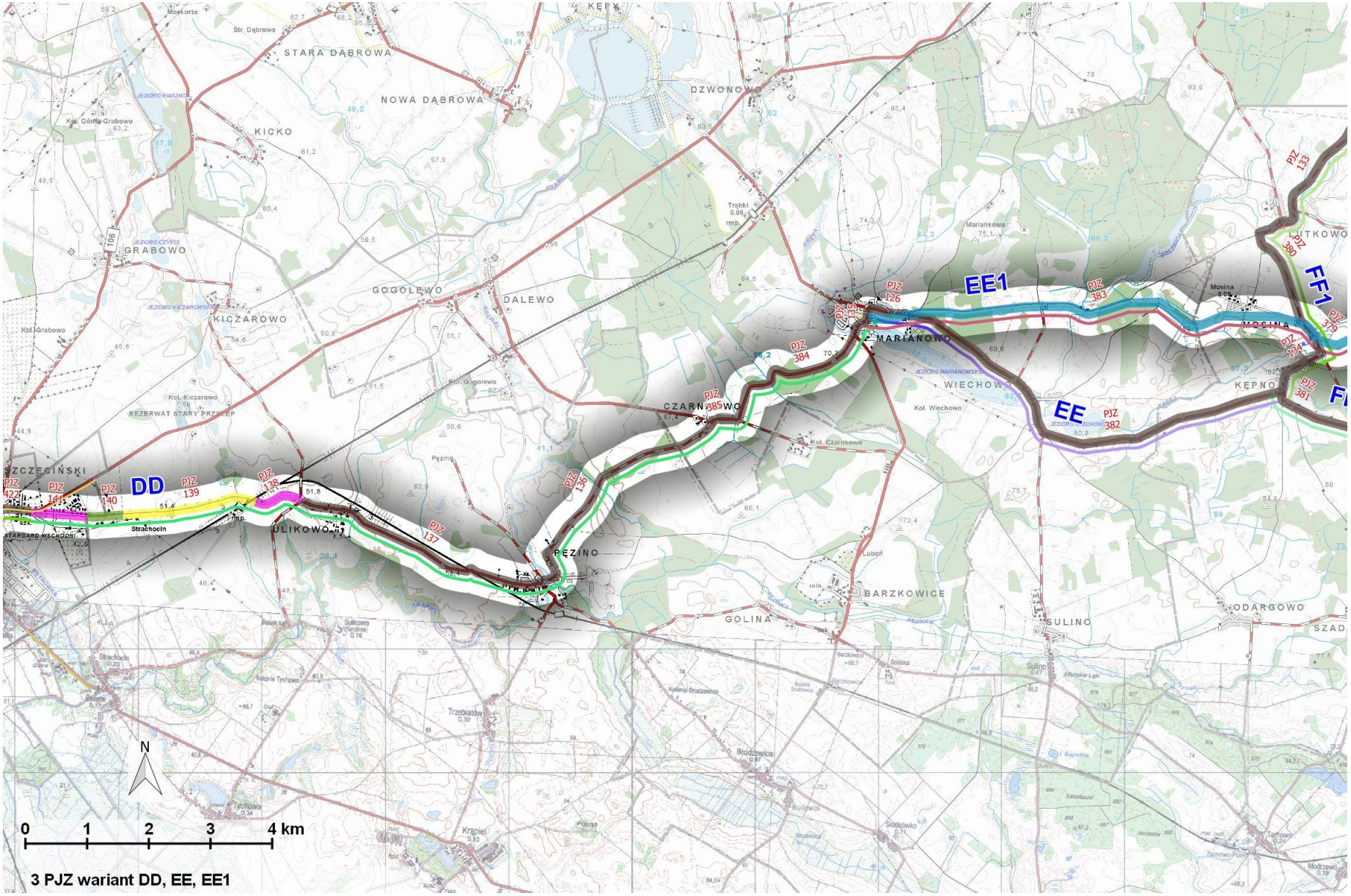

3 PJZ wariant DD, EE, EE1

*	Nr	Kod	Nazwa odcinka	Ulica	Rodzaj drogi**	Długość [m]	Nawierz-chnia ***	Bariery, uwagi	Proponowane inwestycje	Infrastruktura turystyczna	Atrakcje turystyczne
DD	**Stargard Szczeciński – Marianowo**										
DD	DD_001	PJZ_141	Stargard Szczec.	Klonowa	DI	910	BRUK		opaska BIT	dworzec kolejowy (Stargard Szczeciński)	zabytki Stargardu Szczec.: układ przestrzenny, zabytkowe budowle, pomniki przyrody itd.
DD	DD_002	PJZ_140	Stargard Szczec.	Klonowa	DI	593	naturalna		wyrównać i utwardzić		
DD	DD_003	PJZ_139	Stargard Szczec. - Ulikowo		DI	2191	KRU		CPR	dworzec kolejowy (Ulikowo)	rezerwat przyrody: Ozy Kiczarowskie
DD	DD_004	PJZ_138	Stargard Szczec. - Ulikowo		DI	770	BRUK		opaska BIT		
DD	DD_005	PJZ_137	Ulikowo - Pęzino		DP	4245	BIT		Oznakowanie	Trzebiatów - hotel, dworzec kolejowy (Pęzino)	
DD	DD_006	PJZ_136	Pęzino - Czarnkowo		DP	4205	BIT		Oznakowanie		zabytki w Pęzinie: kościół, zamek, park dworski, rezerwat przyrody Gogolewo
DD	DD_007	PJZ_385	Czarnkowo - Marianowo		DP	741	BIT		Oznakowanie		
DD	DD_008	PJZ_384	Czarnkowo - Marianowo		DP	2797	BIT		Oznakowanie		zabytkowy kościół z cmentarzem w Marianowie
DD						**16452**					
EE	**Marianowo – Kępno**										
EE	EE_001	PJZ_135	Marianowo		DP	168	BIT	mały ruch	Oznakowanie	Marianowo - agroturystyka, dworzec kolejowy (Trąbki)	Marianowo - agroturystyka, plaża, zabudowania dawnego klasztoru cystersek
EE	EE_002	PJZ_126	Marianowo		DP	686	BIT	mały ruch	Oznakowanie		
EE	EE_003	PJZ_382	Marianowo - Kępno		DP	7087	BIT	mały ruch	Oznakowanie	Wiechowo - agroturystyka	Zabytkowy kościół w Wiechowie, użytek ekologiczny Stawy Lutkowskie, pomniki przyrody
EE						7941					

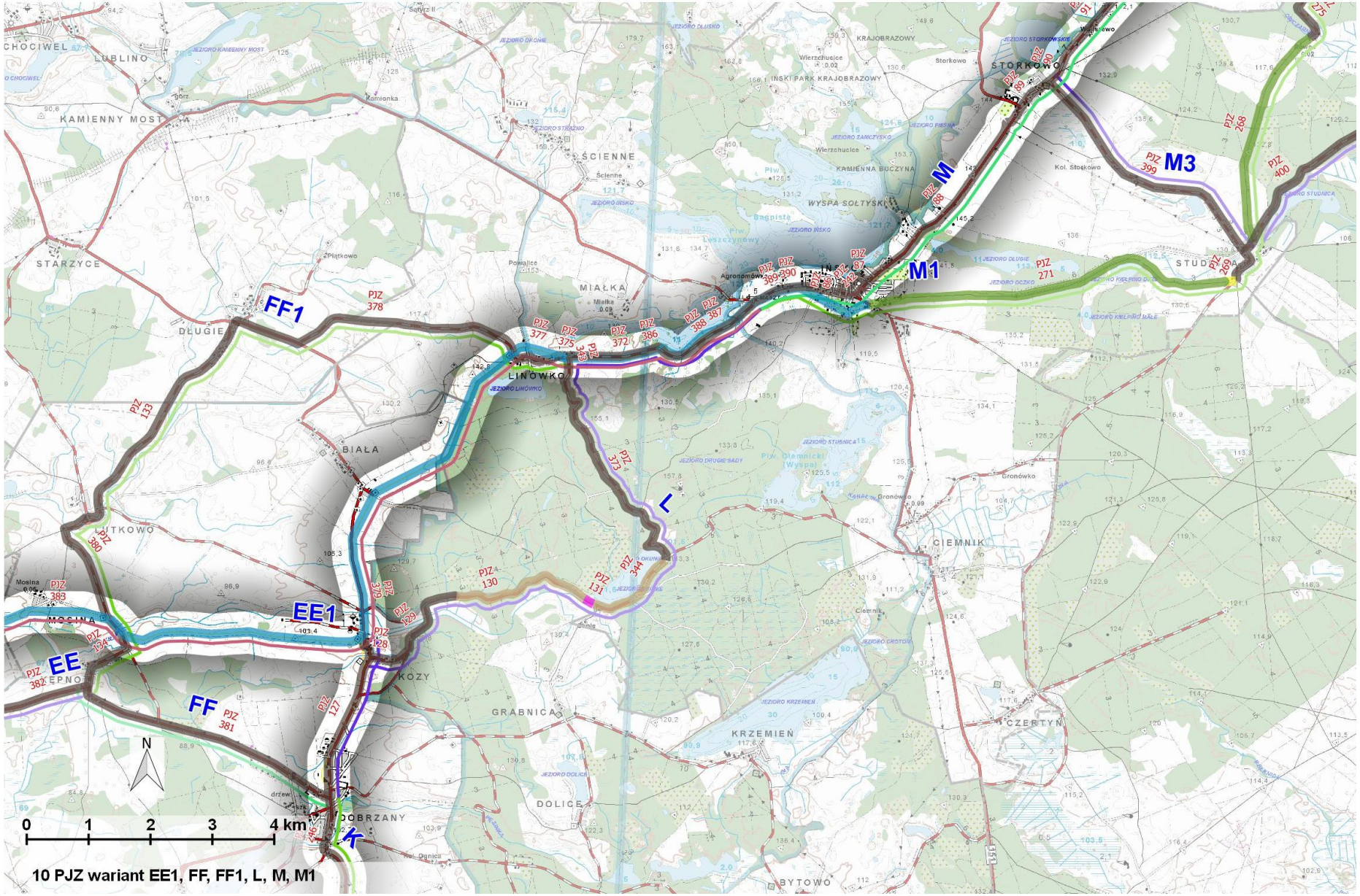

10 PJZ wariant EE1, FF, FF1, L, M, M1

*	Nr	Kod	Nazwa odcinka	Ulica	Rodzaj drogi**	Długość [m]	Nawierz-chnia ***	Bariery, uwagi	Proponowane inwestycje	Infrastruktura turystyczna	Atrakcje turystyczne
EE1	**Marianowo – Ińsko (wariant 1)**										
EE1	EE1_001	PJZ_240	Marianowo - Ińsko		kolej	683	kolej		DDR	Marianowo - agroturystyka, dworzec kolejowy (Trąbki)	Marianowo - agroturystyka, plaża, zabudowania dawnego klasztoru cystersek
EE1	EE1_002	PJZ_383	Marianowo - Ińsko		kolej	6644	kolej		DDR		uż. ekol. Stawy Lutkowskie
EE1	EE1_003	PJZ_379	Marianowo - Ińsko		kolej	10100	kolej		DDR	Biała - agroturystyka	Iński Park Krajobrazowy, zabytkowy kościół w Białej, użytek ekologiczny "Wyszkowa Góra"
EE1	EE1_004	PJZ_377	Marianowo - Ińsko		kolej	788	kolej		DDR	Linówko - agroturystyka	Iński Park Krajobrazowy, zabytkowy kościół i park w Linówku, pomnik przyrody, rezerwat przyrody Bórbagno Miałka
EE1	EE1_005	PJZ_375	Marianowo - Ińsko		kolej	145	kolej		DDR		Iński Park Krajobrazowy, rezerwat przyrody Bórbagno Miałka
EE1	EE1_006	PJZ_372	Marianowo - Ińsko		kolej	1537	kolej		DDR		Iński Park Krajobrazowy
EE1	EE1_007	PJZ_387	Marianowo - Ińsko		kolej	1828	kolej		DDR		
EE1						**21725**					
FF	**Kępno – Dobrzany**										
FF	FF_001	PJZ_381	Kępno - Dobrzany		DP	4414	BIT		Oznakowanie	Dobrzany - agroturystyka, MOR	Iński Park Krajobrazowy, Szadzko - ruiny zamku książąt pomorskich z XIV w.
FF						**4414**					
FF1	**Kępno – Linówko**										
FF1	FF1_001	PJZ_134	Lutkowo - Kępno		DP	1560	BIT	mały ruch	Oznakowanie		zabytkowy kościół w Kępnie
FF1	FF1_002	PJZ_380	Lutkowo - Kępno		DP	2102	BIT	mały ruch	Oznakowanie		zabytkowy kościół z cmentarzem w Lutkowie
FF1	FF1_003	PJZ_133	Długie - Lutkowo		DP	4245	BIT	mały ruch	Oznakowanie		Iński Park Krajobrazowy

FF1	FF1_004	PJZ_378	Ińsko - Długie	DP	4866	BIT	mały ruch	Oznakowanie	Biała - agroturystyka	Iński Park Krajobrazowy, użytek ekologiczny Wyszkowa Góra, zabytkowy kościół w Białej, pomniki przyrody
FF1	FF1_005	PJZ_376	Ińsko - Długie	DP	832	BIT	mały ruch	Oznakowanie	Linówko - agroturystyka	
FF1	FF1_006	PJZ_374	Ińsko - Długie	DP	131	BIT	mały ruch	Oznakowanie		Iński Park Krajobrazowy
FF1					**13736**					

kolorem żółtym oznaczono odcinki w wariancie preferowanym

* symbol literowy odcinka/wariantu

**Oznaczenia rodzaju drogi:

DI	– droga inna
DG	– droga gminna
DP	– droga powiatowa
DW	– droga wojewódzka
DLAS	– droga leśna
DDR	– droga dla rowerów
CPR	– ciąg pieszo-rowerowy
kolej	– po linii kolejowej
WPP	– po wale przeciwpowodziowym

***Oznaczenia rodzaju nawierzchni:

BIT	– bitumiczna
BKF	– betonowa kostka fazowana
BKNF	– betonowa kostka niefazowana
KRU	– utwardzona kruszywem
BRUK	– brukowana
PCH	– płyty betonowe